



PERIODICO OFICIAL DEL GOBIERNO CONSTITUCIONAL DEL ESTADO DE MEXICO



# GACETA DEL GOBIERNO

CORRESPONDENCIA DE SEGUNDA CLASE.—REGISTRO DGC—NUM. 001 1021 CARACTERISTICAS 113282801

Tomo CXXXIV

Toluca de Lerdo, Méx., Martes 5 de Octubre de 1982

Número 42

## SECCION PRIMERA

### PODER EJECUTIVO FEDERAL

#### SECRETARIA DE GOBERNACION

**Decreto por el que se reforma la Fracción VIII del Artículo 117 de la Constitución Política de los Estados Unidos Mexicanos.**

Al margen un sello con el Escudo Nacional, que dice: Estados Unidos Mexicanos.—Presidencia de la República.

**JOSE LOPEZ PORTILLO**, Presidente Constitucional de los Estados Unidos Mexicanos, a sus habitantes, sabed: Que la Comisión Permanente del H. Congreso de la Unión se ha servido dirigirme el siguiente:

#### DECRETO

“La Comisión Permanente del Congreso de los Estados Unidos Mexicanos, en uso de la facultad que le confiere el último párrafo del Artículo 135 de la Constitución General de la República y previa aprobación del H. Congreso de la Unión y de la mayoría de las Honorables Legislaturas de los Estados, declara:

**ARTICULO UNICO.**—Se reforma la fracción VIII del artículo 117 de la Constitución Política de los Estados Unidos Mexicanos, para quedar como sigue:

“ARTICULO 117.—

VIII.—Contraer directa o indirectamente obligaciones o empréstitos con gobiernos de otras naciones, con sociedades o particulares extranjeros, o cuando deban pagarse en moneda extranjera o fuera del territorio nacional.

Los Estados y los Municipios no podrán contraer obligaciones o empréstitos sino cuando se destinen a inversiones públicas productivas, inclusive los que contraigan organismos descentralizados y empresas públicas, conforme a las bases que establezcan las legislaturas en una ley y por

los conceptos y hasta por los montos que las mismas fijen anualmente en los respectivos presupuestos. Los ejecutivos informarán de su ejercicio al rendir la cuenta pública.

IX.—

#### TRANSITORIO

**UNICO.**—Una vez que el Congreso de la Unión o la Comisión Permanente, en su caso, hagan la declaración de haber sido aprobada esta Reforma, pasará al Ejecutivo Federal para su promulgación y publicación, y entrará en vigor a los quince días siguientes de efectuada la citada declaración.

México, D. F. a 14 de abril de 1981.—Sen. **Ignacio Castillo Mena**, Presidente.—Sen. **Rafael Minor Franco**, Secretario.—Sen. **Gustavo Guerra Castañón**, Secretario.—Rúbricas”.

En cumplimiento de lo dispuesto por la fracción I del artículo 89 de la Constitución Política de los Estados Unidos Mexicanos y para su debida publicación y observancia, expido el presente Decreto en la residencia del Poder Ejecutivo Federal, en la ciudad de México, Distrito Federal, a los catorce días del mes de abril de mil novecientos ochenta y uno.—**José López Portillo**—Rúbrica.—El Secretario de Hacienda y Crédito Público, **David Ibarra Muñoz** Rúbrica.—El Secretario de Gobernación, **Enrique Olivares Santana**—Rúbrica.

(Publicado en el Diario Oficial Organó del Gobierno Constitucional de los Estados Unidos Mexicanos, el 21 de abril de 1981).

“AÑO DEL CENTENARIO DE LA EDUCACION NORMAL EN EL ESTADO”

Tomo CXXXIV | Toluca de Lerdo, Méx., Martes 5 de Oct. de 1982 | No. 42

**SUMARIO:****SECCION PRIMERA****PODER EJECUTIVO FEDERAL****SECRETARIA DE GOBERNACION**

Decreto por el que se reforma la Fracción VIII del Artículo 117 de la Constitución Política de los Estados Unidos Mexicanos.

**AVISOS JUDICIALES:** 4556, 4568, 4574, 4575, 4576, 4577, 4892, 4902, 4925, 4926, 4927, 4928, 4929, 4709, 4710, 4712, 4714, 4683, 4698, 4676, 4677, 4678, 4679, 4680, 4681, 4682, 4713, 4705, 4706, 4707, 4571, 4572, 4573, 4582, 4977, 4978, 4987, 4930, 4931, 4932, 4933, 4934, 4935, 4937, 4938, 4940, 4936, 4939, 4942, 4581, 4994, 4989, 4990, 4991, 4992, 4993, 4988, 4578, 4675, 4815, 4817, 4819, 4824, 4941, 4943, 4570, 5008, 5009, 5010, 5011, 4862, 5016, y 5017.

**AVISOS ADMINISTRATIVOS Y GENERALES:** 4905, 4906, 4910, 4911, 4914, 4915, 4916, 4917, 4918, 4919, 4920, 4921, 4924, 4923, 4922, 4952, 4953, 4954, 4956, 4957, 4958, 4959, 4960, 4961, 4962, 4976, 5121, 5122, 5123, 5012, 4969, 4970, 4971, 4972, y 4973.

**AVISOS JUDICIALES****JUZGADO 4o. DE LO CIVIL DE PRIMERA INSTANCIA****DISTRITO DE TLALNEPANTLA****EDICTO**

CATALINA ESPINOZA HUERTA, ha promovido ante este Juzgado Diligencias de JURISDICCION VOLUNTARIA sobre INMATRICULACION, expediente número 1025/82, segunda secretaría, respecto de un terreno de su propiedad, sin denominación, ubicado actualmente en el número 84, antes número 27, de la calle de Galeana, en el Pueblo de la Loma, Municipio y Distrito Judicial de Tlalnepantla, México, el cual tiene las siguiente medidas y colindancias:

AL NORTE: 6.00 mts., con Juan Flores.

AL SUR: 6.00 mts., con calle Galeana.

AL ORIENTE: 30.00 mts., con Maximino Beltrán.

Y AL PONIENTE: 30.00 mts., con Manuel Torres.

Con una Superficie total de: CIENTO OCHENTA METROS CUADRADOS.

Para su publicación en el periódico GACETA DEL GOBIERNO del Estado y la Provincia, que se editan en la ciudad de Toluca, y en esta ciudad, respectivamente, por tres veces de diez en diez días, para que las personas que se crean con mejor derecho, pasen a deducirlo a este Juzgado, en términos de Ley.—Dado a los dos días de septiembre de mil novecientos ochenta y dos.—Doy fe.—C. Segundo Secretario de Acos., Lic. José Luis Vázquez Castrejón.—Rúbrica. 4556.—11, 23 Sept. y 5 Oct.

**JUZGADO DE PRIMERA INSTANCIA****DISTRITO DE CHALCO****EDICTO**

EXPEDIENTE NUMERO 854/82, SEGUNDA SECRETARIA, SABINO TORRES RIOS, promueve este Juzgado Diligencias de Inmatriculación, para inscribirse en Registro Público, su terreno denominado "SAN CRISTOBAL", ubicado San Lucas Amanalco, Méx., superficie 5.886.00 M2., mide y linda: NORTE, 109.00 mts., calle Nacional; SUR, 109.00 mts., Ejido; ORIENTE, 54.00 mts., con Arcenio Uribe; PONIENTE, 54.00 mts., Pedro Fuentes.

Su publicación en GACETA DEL GOBIERNO y periódico Rumbo editase Toluca, Méx., por tres veces de diez en diez días expido presente en Chalco, Méx., a 19 de agosto de 1982.—Segundo Secretario Civil, C.P.J. Ignacio Rosales Ponce.—Rúbrica.

4568.—11, 23 Sept. y 5 Oct.

**JUZGADO DE PRIMERA INSTANCIA****DISTRITO DE CHALCO****EDICTO**

EXPEDIENTE NUMERO 860/82, SEGUNDA SECRETARIA, VICTOR MAXIMINO JUAREZ VAZQUEZ, promueve este Juzgado Diligencias de Inmatriculación, para inscribirse en Registro Público, su terreno denominado "EL FRESNO", ubicado Amecameca, Méx., superficie 232.00 M2., mide y linda: NORTE, 8.00 mts. Sera pio Mejía Balbuena; SUR, 8.00 mts., Calle San Juan; ORIENTE 29.00 mts., María López Silva; PONIENTE, 29.00 mts. Rosenda López de Ramos.

Su publicación en GACETA DEL GOBIERNO y periódico Rumbo editase, Toluca, Méx., por tres veces de diez en diez días expido presente en Chalco, Méx., a 3 de agosto de 1982.—Doy fe.—Segundo Secretario Civil, C.P.J. Ignacio Rosales Ponce.—Rúbrica. 4574.—11, 23 Sept. y 5 Oct.

**JUZGADO DE PRIMERA INSTANCIA****DISTRITO DE CHALCO****EDICTO**

EXPEDIENTE NUMERO 878/82, SEGUNDA SECRETARIA, WUENSESLAO RUIZ MADRIGAL, promueve este Juzgado Diligencias de Inmatriculación, para inscribirse en Registro Público, su terreno denominado "ACALOTE", ubicado en Ayotzingo, Méx., superficie 1,066.00 M2., mide y linda: AL NORTE, 13.30 mts., Roberto Vázquez; SUR, 19.00 mts., Camino; ORIENTE, 68.00 mts., Suc. de Urbano Noxpanco; PONIENTE, 64.00 mts., Suc., de Amado Mondragón.

Su publicación en GACETA DEL GOBIERNO y periódico Rumbo editase, Toluca, Méx., por tres veces de diez en diez días expido presente en Chalco, Méx., a 19 de agosto de 1982.—Doy fe.—Segundo Secretario Civil, C.P.J. Ignacio Rosales Ponce.—Rúbrica. 4575.—11, 23 Sept. y 5 Oct.

**JUZGADO DE PRIMERA INSTANCIA****DISTRITO DE CHALCO****EDICTO**

EXPEDIENTE NUMERO 836/82, SEGUNDA SECRETARIA, FLORENTINO RIVERA LOBACO, promueve este Juzgado Diligencias de Inmatriculación, para inscribirse en Registro Público, su fracción de terreno "SAN MIGUEL", ubicado Ayotzingo, Méx., superficie aproximada de 124.00 M2., mide y linda: NORTE, 12.40 mts., Calle, SUR, 12.40 mts., Pedro Rivera Araujo; ORIENTE, 10.00 mts., calle San Miguel; PONIENTE; 10.00 mts., Edilberto Mora Ortiz

Su publicación en GACETA DEL GOBIERNO y periódico Rumbo editase, Toluca, Méx., por tres veces de diez en diez días expido presente en Chalco, Méx., a 19 de agosto de 1982.—Doy fe.—Segundo Secretario Civil, C.P.J. Ignacio Rosales Ponce.—Rúbrica. 4576.—11, 23 Sept. y 5 Oct.

**JUZGADO DE PRIMERA INSTANCIA****DISTRITO DE TEXCOCO****EDICTO**

La Señora FRANCISCA PIÑA LICONA, promueve diligencias de INMATRICULACION, respecto del lote de terreno número 6, de la Manzana 2 de la Colonia Emiliano Zapata, del predio denominado "TUZANTLALPA", ubicado en el Municipio de Los Reyes La Paz, Estado de México, cuyas medidas colindancias son las siguientes: AL NORTE.-15.00 mts. con calle San Felipe; AL SUR.-Igual medida con el lote siete con propiedad de Ramón Alvarez Alvarado; AL ORIENTE.-8.00 mts. con calle Xaltenco; y AL PONIENTE.-8.00 mts. con el lote cinco de la misma manzana cuyo nombre del propietario se llama Arturo García Cardoso, con una Superficie Aproximada de 120 metros cuadrados.

Lo que comunica al público, para el que se crea con mejor derecho, se presente a deducirlo en términos de Ley, para su publicación por tres veces de diez en diez días en la GACETA DEL GOBIERNO de Toluca.—Dado en Texcoco, Estado de México, a los seis días del mes de septiembre de mil novecientos ochenta y dos.—Doy fe.—El Tercer Secretario del Juzgado, C.P.D. Juan Manuel Albarrán Vened.—Rúbrica.

4577.—11, 23 Sept. y 5 Oct.

**JUZGADO MIXTO DE PRIMERA INSTANCIA**

DISTRITO DE ZUMPANGO

**EDICTO**

CELSE VIGUERAS CASASOLA, Bajo el Expediente número 206/982, promueve ante éste Juzgado Diligencias de INFORMACION AD-PERPETUAM, para acreditar la posesión que dice tener desde hace más de diez años, respecto de un terreno denominado "MARIA JOSEFA", ubicado en primera sección del Municipio de Zumpango, Barrio Santiago, el cual mide y linda: NORTE En dos partes, la primera 51.00 metros con Guadalupe Alanís la segunda 39.00 metros con camino público; SUR 70.00 metros con Marcos Choperona Alanís, ORIENTE: en tres partes la primera 11.50 metros con José Albríncola, la segunda de 35.00 metros con el mismo colindante la tercera de 9.60 metros con Jesús Albríncola; PONIENTE 73.80 metros con Armando Rodríguez Barrera, con casa de dos piezas de 4.00 metros por 3.50 metros y dos más de 4.50 metros por 4.00 metros. SUPERFICIE TOTAL: 5660.22 M2.

Y para su publicación por tres veces de tres en tres días en los periódicos GACETA DE GOBIERNO del Estado y en El Noticiero que se editan en la Capital del Estado de Valle de México, respectivamente, se expide el presente en Zumpango, México; a los 17 de julio de mil novecientos ochenta y dos.—DOY FE.—El Secretario del Juzgado, Lic. Javier Barrera Herrera.—Rúbrica.

4892.—28 Sept. 2 y 5 Oct.

**JUZGADO 2o. CIVIL DE PRIMERA INSTANCIA**

DISTRITO DE TEXCOCO

**EDICTO**

EXPEDIENTE NUM: 736/82

ZENaida GARCIA VIUDA DE GARCIA, promueve en vía de Jurisdicción Voluntaria Diligencias de INFORMACION DE DOMINIO, respecto del terreno denominado "COLOXTITLA", ubicado en el Barrio de Amajac, Nonoalco, Municipio de Chiautla, de este Distrito Judicial: que mide y linda: NORTE: 32.70 mts. con María Ríos; SUR: 31.50 mts. con Camino; ORIENTE: en dos medidas, la primera 23.00 mts. y la segunda 10.00 mts. con Camino; PONIENTE: 31.70 mts. con Carril; con una superficie aproximada de 1,038.43 metros cuadrados.

Publíquese por tres veces de tres en tres días, en la GACETA DEL GOBIERNO, y el periódico de mayor circulación que se editan en la ciudad de Toluca, México, Texcoco, Estado de México, a 15 de julio de 1982.—Doy fe.—Segundo Secretario de Acuerdos, Lic. José E. G. García García.—Rúbrica.

4902.—28 Sept. y 2, 5 Oct.

**JUZGADO DE PRIMERA INSTANCIA**

DISTRITO DE CHALCO

**EDICTO**

EXPEDIENTE 1021/82, JORGE EDUARDO MUÑOZ ESTRADA, apoderado y Director General del SISTEMA PARA EL DESARROLLO INTEGRAL DE LA FAMILIA DEL ESTADO DE MEXICO, promueve diligencias información ad-perpetuam, respecto inmueble ubicado Amecameca, México, que mide y linda: NORTE: 19.15 mts. con casa de la Cultura; propiedad Municipal; SUR: 19.15 mts. con Sucesión de Francisco Reyes Santos; ORIENTE: 17.30 mts. con propiedad Municipal; y PONIENTE: 17.30 mts. con Carlos Santos, superficie de 333.295 M2.

Publíquese tres veces tres en tres días GACETA DEL GOBIERNO, y otro periódico mayor circulación en la Entidad. Expedida en Chalco, México, a los catorce días del mes de septiembre de mil novecientos ochenta y dos. El Primer Secretario de Acuerdos, Lic. Lucio Zenón Colín.—Rúbrica.

4925.—28 Sept. y 2, 5 Oct.

**JUZGADO MIXTO DE PRIMERA INSTANCIA**

DISTRITO DE OTUMBA

**EDICTO**

GENOVEVO SANCHEZ GARCIA, promueve INFORMACION AD-PERPETUAM, respecto del predio rústico denominado "TEPETONGO", ubicado en términos del Municipio de Tecámac, de éste Distrito de Otumba, Estado de México, con superficie de 7,848.00 M2., y los siguientes linderos: NORTE: en 109.00 mts. con camino; SUR: en 109.00 mts. con camino; ORIENTE: en 72.00 mts. con camino; y PONIENTE: en 72.00 mts. con camino.

Se expide el presente Edicto para su publicación por tres veces de 3 en 3 días en la GACETA DEL GOBIERNO DEL ESTADO, y en el periódico de mayor circulación que se editan en la Ciudad de Toluca, México, a veinticinco de agosto de mil novecientos ochenta y dos.—Doy fe.—El Secretario del Juzgado, Lic. Sotero Iturbe Sánchez.—Rúbrica.

4926.—28 Sept. y 2, 5 Oct.

**JUZGADO MIXTO DE PRIMERA INSTANCIA**

DISTRITO DE OTUMBA

**EDICTO**

VICENTE HERRERA MENDEZ, promueve INFORMACION AD-PERPETUAM, respecto del predio rústico denominado "MOZOYUCA PRIMERO", ubicado en términos del pueblo de Reyes Acozac, del Municipio de Tecámac, de éste Distrito de Otumba, México, con superficie de 1,000.00 M2., y los siguientes linderos: NORTE: en 40.00 mts. con Agustina Mena; SUR: en 40.00 mts. con camino; ORIENTE: en 25.00 mts. con Teresa Díaz; y PONIENTE: 25.00 mts. con Concepción García.

Se expide el presente Edicto para su publicación por tres veces de 3 en 3 días en la GACETA DEL GOBIERNO DEL ESTADO, y en el periódico de mayor circulación que se editan en la Ciudad de Toluca, México, a veinticinco de agosto de mil novecientos ochenta y dos.—Doy fe.—El Secretario del Juzgado, Lic. Sotero Iturbe Sánchez.—Rúbrica.

4927.—28 Sept. y 2, 5 Oct.

**JUZGADO MIXTO DE PRIMERA INSTANCIA**

DISTRITO DE OTUMBA

**EDICTO**

MAXIMINA AGUILAR VERGARA, promueve INFORMACION AD-PERPETUAM, respecto del predio urbano sin construcción denominado "ZOTITLA", ubicado en el Municipio de Tecámac, de éste Distrito de Otumba, Estado de México, con superficie de 381.00 M2., y los siguientes linderos: NORTE: en 23.00 mts. con María Vergara Chavarría; SUR: en 23.00 mts. con Carretera; ORIENTE: en 17.60 mts. con María Vergara Chavarría; y PONIENTE: en 15.50 mts. con Calle.

Se expide el presente Edicto para su publicación por tres veces de 3 en 3 días en la GACETA DEL GOBIERNO DEL ESTADO, y en el periódico de mayor circulación que se editan en la Ciudad de Toluca, México, a veinticinco de agosto de mil novecientos ochenta y dos.—Doy fe.—El Secretario del Juzgado, Lic. Sotero Iturbe Sánchez.—Rúbrica.

4928.—28 Sept. y 2, 5 Oct.

**JUZGADO MIXTO DE PRIMERA INSTANCIA**

DISTRITO DE OTUMBA

**EDICTO**

JULIA OROZCO FIGUEROA, promueve INFORMACION AD-PERPETUAM, respecto del predio urbano sin construcción denominado "AGUASTLA", ubicado en el pueblo de Oxtotitlac, de éste Municipio y Distrito de Otumba, Estado de México, con superficie de 5,002.00 M2., y los siguientes linderos: NORTE: en 79.00 mts. con camino; SUR: en 85.00 mts. con camino; ORIENTE: en 53.00 mts. con camino; y PONIENTE: en 69.00 mts. con Guillermo Salazar.

Se expide el presente Edicto para su publicación por tres veces de 3 en 3 días en la GACETA DEL GOBIERNO del Estado y en el periódico de mayor circulación que se editan en la Ciudad de Toluca, Méx., a 25 de Agosto de mil novecientos ochenta y dos.—DOY FE.—El Secretario del Juzgado, Lic. Sotero Iturbe Sánchez.—Rúbrica.

4929.—28 Sept. y 2, 5 Oct.

**JUZGADO 5o. CIVIL DE PRIMERA INSTANCIA**  
**DISTRITO DE TEXCOCO**  
**EDICTO**

**CENOBIO Y JESUS ORTIZ GONZALEZ.**

MARTIN SANTILLAN RODRIGUEZ, en el expediente número 935/82, que se tramita en este Juzgado le demanda la USUCAPION, del lote de terreno número 13 de la manzana 52 de la Colonia General José Vicente Villada de este Municipio que mide y linda; AL NORTE: 21.50 metros con el lote 12; AL SUR: 21.50 metros con el lote 14 AL PONIENTE: 10.00 metros con lote 18; AL ORIENTE: 10.00 metros con calle 16, hoy calle Lindavista y con una superficie total de 215.00 metros cuadrados aproximadamente. Ignorándose su domicilio se le emplaza para que comparezca a Juicio dentro del término de treinta días siguientes a la última publicación de este Edicto, apercibido de que si no lo hace el Juicio se seguirá en su rebeldía quedando a su disposición en la Secretaría de este Juzgado las copias simples de traslado y se le previene para que señale domicilio para oír notificaciones dentro de la Colonia Benito Juárez de esta ciudad ya que de no hacerlo las posteriores se le harán por Rotulón.

Para su publicación por tres veces de ocho en ocho días en la GACETA DEL GOBIERNO, que se edita en Toluca, México, y se expide el presente en ciudad Netzahualcóyotl, México, a tres de septiembre de mil novecientos ochenta y dos.—Doy fe.—El Primer Secretario de Acos. del Juzgado Quinto de lo Civil, P.D. Araceli Monroy Ramírez.—Rúbrica.

4709.—16, 25 Sept. y 5 Oct.

**JUZGADO 5o. CIVIL DE PRIMERA INSTANCIA**  
**DISTRITO DE TEXCOCO**  
**EDICTO**

**CENOBIO Y JESUS ORTIZ GONZALEZ.**

OFELIA VALADEZ DE CAMACHO, en el expediente número 937/82, que se tramita en este Juzgado le demanda la USUCAPION, del lote de terreno número 21 de la manzana 112 de la Colonia General José Vicente Villada de este Municipio que mide y linda; AL NORTE 21.50 metros con el lote 22; AL SUR 21.50 metros con el lote 20; AL ORIENTE 10.00 metros con lote 10; AL PONIENTE 10.00 metros con calle y con una superficie total de 215.00 metros cuadrados aproximadamente.

Ignorándose su domicilio se le emplazara para que comparezca a Juicio dentro del término de treinta días siguientes a la última publicación de este Edicto, apercibido de que si no lo hace el Juicio se seguirá en su rebeldía quedando a su disposición en la Secretaría de este Juzgado las copias simples de traslado y se le previene para que señale domicilio para oír notificaciones dentro de la Colonia Benito Juárez de esta Ciudad ya que de no hacerlo, las posteriores se le harán por Rotulón.

Para su publicación por tres veces de ocho en ocho días en la GACETA DEL GOBIERNO, que se edita en Toluca, México, y se expide el presente en Ciudad Netzahualcóyotl, México a tres de Septiembre de mil novecientos ochenta y dos.—DOY FE.—El Primer Secretario de Acos. del Juzgado Quinto de lo Civil, P.D. Araceli Monroy Ramírez.—Rúbrica.

4710.—16, 25 Sept. y 5 Oct.

**JUZGADO 3o. CIVIL DE PRIMERA INSTANCIA**  
**DISTRITO DE TEXCOCO**  
**EDICTO**

**RAFAEL DAVILA REYES.**

GUADALUPE BERNAL GONZALEZ, en el expediente número 477/82, que se tramita en este Juzgado, le demanda en la Vía Ordinaria Civil, la USUCAPION, del lote de terreno número 34, de la manzana 35 de la Colonia México Segunda Sección de esta ciudad, que mide y linda: AL NORTE 25.00 metros con lote 33, AL SUR 25.00 metros con lote 35, AL ORIENTE 8.00 metros con lote 22, y AL PONIENTE 8.00 metros con calle.

Ignorándose su domicilio se le emplaza para que comparezca a Juicio dentro de los treinta días, siguientes a la última publicación de este edicto, quedando en la Secretaría de este Juzgado a su disposición las copias de traslado.

Para su publicación por tres veces de ocho en ocho días en la GACETA DEL GOBIERNO, que se edita en Toluca, México, a los 28 días del mes de junio de mil novecientos ochenta y dos.—DOY FE.—El Segundo Secretario de Acos. C. Joel Gómez Trigo.—Rúbrica.

4712.—16, 25 Sept. y 5 Oct.

**JUZGADO 3o. CIVIL DE PRIMERA INSTANCIA**  
**DISTRITO DE TEXCOCO**  
**EDICTO**

**ABRAHAM ZLOTNICK.**

SUSANO FLORES SANTAOLALLA, en el expediente número 281/82, que se tramita en este Juzgado, le demanda en la Vía Ordinaria Civil, la USUCAPION, del lote de terreno número 2, Manzana 140, Colonia Aurora de esta Ciudad, que mide y linda: AL NORTE: 17.00 mts. con lote 1; AL SUR: 17.00 mts. con lote 3; AL ORIENTE: 9.00 mts. con lote 24; AL PONIENTE: 9.00 mts. con calle Coronelas, con una superficie de 153.00 metros cuadrados. Ignorándose su domicilio se le emplaza para que comparezca a Juicio, dentro del término de treinta días siguientes a la última publicación de este edicto, quedando a disposición en la Secretaría de este Juzgado, las copias simples del traslado.

Para su publicación por tres veces de ocho en ocho días en la GACETA DEL GOBIERNO, que se edita en Toluca, México, se expide el presente en ciudad Netzahualcóyotl, México, a los veintiseis días del mes de agosto de mil novecientos ochenta y dos.—Doy fe.—El C. Primer Secretario de Acos., P.D. Salvador Vázquez Melo.—Rúbrica.

4714.—16, 25 sept. y 5 oct.

**JUZGADO 5o. CIVIL DE PRIMERA INSTANCIA**  
**DISTRITO DE TEXCOCO**  
**EDICTO**

**INMOBILIARIA VAZE, S. A.**

VICENTE ROJAS CASTILLO, en el expediente número..... 791/82, que se tramita en este Juzgado le demanda la USUCAPION del lote de terreno número 47 de la manzana 77 de la Colonia Evolución de esta ciudad Super 24 que mide y linda: AL NORTE: 16.82 metros con lote 46; AL SUR: 16.82 metros con lote 48; AL ORIENTE: 9.00 metros con calle; AL PONIENTE: 9.00 metros con lote 22 y con una superficie total de 151.38 metros cuadrados aproximadamente. Ignorándose su domicilio se le emplaza para que comparezca a Juicio dentro del término de treinta días siguientes a la última publicación de este Edicto, apercibido de que si no lo hace el Juicio se seguirá en su rebeldía quedando a su disposición en la Secretaría de este Juzgado las copias simples de traslado y se le previene que señale domicilio para oír notificaciones dentro de la Colonia Benito Juárez de esta ciudad ya que de no hacerlo, las posteriores se le harán por Rotulón.

Para su publicación por tres veces de ocho en ocho días en la GACETA DEL GOBIERNO, que se edita en Toluca, México, y se expide el presente en ciudad Netzahualcóyotl, México, a nueve de septiembre de mil novecientos ochenta y dos.—Doy fe.—El Primer Secretario de Acos. del Juzgado Quinto de lo Civil, P.D. Araceli Monroy Ramírez.—Rúbrica.

4683.—16, 25 Sept. y 5 Oct.

**JUZGADO DE PRIMERA INSTANCIA**  
**DISTRITO DE TENANCINGO**  
**EDICTO**

En el expediente No. 471/982, LUIS BECERRIL RODRIGUEZ, demandó de su esposa la señora MARÍA DE LA LUZ PEÑA ESTRADA DE BECERRIL, el Divorcio y la disolución del vínculo Matrimonial que los une, con fundamento en la fracción VIII del artículo 252 del Código Civil, manifestando ignorar paradero y último domicilio de la misma; el C. Juez dió entrada a la demanda y ordenó por auto de fecha seis de septiembre del año en curso; se emplazara a la demanda por medio de edictos los que se publicarán por tres veces de ocho en ocho días en los periódicos GACETA DEL GOBIERNO del Estado, haciéndoles saber que debe presentarse dentro del término de treinta días, contados del siguientes al de la última publicación a este Juzgado, por sí por apoderado o por gestor que pueda representarla a dar la contestación formulada en su contra, con el apercibimiento legal que de no hacerlo el juicio se seguirá en rebeldía haciéndosele las ulteriores notificaciones en términos de Ley. Tenancingo, México, a 10 de septiembre de 1982.—Doy fe.—C. Secretario Civil, Lic. Fernando Mondieta Carbajal.—Rúbrica.

4698.—16, 25 Sept. y 5 Oct.

**JUZGADO 5o. CIVIL DE PRIMERA INSTANCIA**

**DISTRITO DE TEXCOCO**

**EDICTO**

**MARIA TERESA CRUZ GUSMAN.**

MARIA GUADALUPE CRUZ RODRIGUEZ, en el expediente número 668/82, que se tramita en este Juzgado le demanda USUCAPION del lote de terreno número 23 de la manzana 51 de la Colonia Las Aguilas de este Municipio que mide y linda; AL NORTE: 17.50 metros con lote 22; AL SUR: 17.50 metros con mismo lote 23; AL ORIENTE: 4.50 metros con calle 11; AL PONIENTE: 4.50 metros con lote 8 y con una superficie de 78.75 metros cuadrados aproximadamente. Ignorándose su domicilio se le emplaza para que comparezca a juicio dentro del término de TREINTA DIAS, siguientes a la última publicación de este Edicto, apercibido de que si no lo hace el juicio se seguirá en su rebeldía, quedando a su disposición en la Secretaría de este Juzgado las copias simples de traslado y se le previene que señale domicilio para oír notificaciones dentro de la Colonia Benito Juárez Sur de esta Ciudad, ya que de no hacerlo las posteriores se le harán por Rotulón.

Para su publicación por tres veces de ocho en ocho días en la GACETA DEL GOBIERNO, que se edita en Toluca, México, se expide el presente en ciudad Netzahualcóyotl, México, a los cinco días del mes de agosto de mil novecientos ochenta y dos.—Doy fe.—El Segundo Secretario de Acos. del Juzgado Quinto de lo Civil, P.D. Jesús Chimal Cardoso.—Rúbrica.

4676.—16, 25 Sept. y 5 Oct.

**JUZGADO 5o. CIVIL DE PRIMERA INSTANCIA**

**DISTRITO DE TEXCOCO**

**EDICTO**

**AURELIA VALENCIA VDA. DE DELGADO.**

MARIA LUISA RAMIREZ CHAVEZ, en el expediente número 502/82, que se tramita en este Juzgado le demanda USUCAPION del lote de terreno número 27 de la manzana 39 de la Colonia México. Segunda Sección de este Municipio que mide y linda; AL NORTE: 10.00 metros con calle Antonio Caso; AL SUR: 10.00 metros con Fracción lote 25; AL ORIENTE: 20.00 metros con lote 20; AL PONIENTE: 20.00 metros con lote 28 y con una superficie de 200.00 metros cuadrados aproximadamente. Ignorándose su domicilio se le emplaza para que comparezca a Juicio dentro del término de TREINTA DIAS, siguientes a la última publicación de este Edicto, apercibido de que si no lo hace el Juicio se seguirá en su rebeldía, quedando a su disposición en la Secretaría de este Juzgado las copias simples de traslado, y se le previene que señale domicilio para oír notificaciones dentro de la Colonia Benito Juárez Sur de esta ciudad, ya que de no hacerlo las posteriores se le harán por Rotulón.

Para su publicación por tres veces de ocho en ocho días en la GACETA DEL GOBIERNO, que se edita en Toluca, México, se expide el presente en ciudad Netzahualcóyotl, México, a los cinco días del mes de agosto de mil novecientos ochenta y dos.—Doy fe.—El Segundo Secretario de Acos. del Juzgado Quinto de lo Civil, P.D. Jesús Chimal Cardoso.—Rúbrica.

4677.—16, 25 Sept. y 5 Oct.

**JUZGADO 5o. CIVIL DE PRIMERA INSTANCIA**

**DISTRITO DE TEXCOCO**

**EDICTO**

**J. JESUS PIZANO FAJARDO.**

MARIA DE LA LUZ SANABRIA LOPEZ, en el expediente número 564/82 que se tramita en este Juzgado le demanda en la Vía Ordinaria Civil el Divorcio Necesario y otras prestaciones, por las causales y motivos que expone en los términos que lo hace: ignorándose su domicilio se le emplaza para que comparezca a Juicio dentro del término de TREINTA DIAS, siguientes a la última publicación de este Edicto, apercibido de que si no lo hace el juicio se seguirá en su rebeldía, quedando a su disposición en la secretaria de este Juzgado las copias simples de traslado y se le previene para que señale domicilio dentro de la Colonia Benito Juárez

Sur de esta ciudad, ya que de no hacerlo las posteriores se le harán por Rotulón.

Para su publicación por tres veces de ocho en ocho días en la GACETA DEL GOBIERNO, que se edita en Toluca, México, se expide el presente en ciudad Netzahualcóyotl, México, a los cinco días del mes de agosto de mil novecientos ochenta y dos.—Doy fe.—El Segundo Secretario de Acos. del Juzgado Quinto de lo Civil, P.D. Jesús Chimal Cardoso.—Rúbrica.

4678.—16, 25 Sept. y 5 Oct.

**JUZGADO 5o. CIVIL DE PRIMERA INSTANCIA**

**DISTRITO DE TEXCOCO**

**EDICTO**

**AURELIA VALENCIA VDA. DE DELGADO.**

MARIA DEL REFUGIO HERNANDEZ CISNEROS, en el expediente número 671/82 que se tramita en este Juzgado, le demanda la USUCAPION del lote de terreno número 26, manzana 39, de la Colonia México Segunda Sección ubicado en este municipio, que mide y linda AL NORTE: 10.00 mts. con calle AL SUR: 10.00 mts. con fracción del lote 25, AL ORIENTE: 20.00 mts. con calle AL PONIENTE: 20.00 mts. con lote 27, con una superficie total 200.00 mts. cuadrados, Ignorándose su domicilio se le emplaza para que dentro de TREINTA DIAS a la última publicación de este edicto, apercibido de que si no lo hace el Juicio se seguirá en rebeldía, quedando en la secretaria la copia del traslado y se le previene para que señale domicilio dentro de la Colonia Benito Juárez de esta ciudad, ya que de no hacerlo las posteriores se le harán por Rotulón.

Para su publicación por tres veces en ocho en ocho días en la GACETA DEL GOBIERNO que edita en Toluca, México, a los diez días de julio de mil novecientos ochenta y dos.—Doy fe.—C. Primer Secretario de Acos del Juzgado Quinto de lo Civil, Araceli Monroy Ramírez.—Rúbrica.

4679.—16, 25 Sept. y 5 Oct.

**JUZGADO 5o. CIVIL DE PRIMERA INSTANCIA**

**DISTRITO DE TEXCOCO**

**EDICTO**

**ELIAS CERVANTES, ABRAHAM ZLOTNICK, ABRAHAM KANNNER, ANICETO LUNA Y MOISES ALCHALEL:**

MARIA EUGENIA AGUILAR HERNANDEZ, en el expediente número 563/82, que se tramita en este Juzgado, le demanda la USUCAPION del lote de terreno número 33, manzana 175, de la Colonia Aurora de esta ciudad, que mide y linda; AL NORTE: 17.00 metros con lote 32; AL SUR 17.00 metros con lote 34; AL ORIENTE: 9.00 metros con calle Enramada; AL PONIENTE: 9.00 metros con lote 11, con una superficie total de 153.00 metros cuadrados. Ignorándose su domicilio se le emplaza para que dentro del término de TREINTA DIAS siguientes a la última publicación de este edicto, apercibidos de que de no hacerlo el Juicio se seguirá en su rebeldía, quedando en la Secretaría las copias simples de traslado y se les previene para que señalen domicilio en la Colonia Benito Juárez de esta ciudad, ya que de no hacerlo las posteriores se le harán por Rotulón.

Para su publicación por tres veces en ocho en ocho días en la GACETA DEL GOBIERNO que edita en Toluca, México, y se expide el presente en ciudad Netzahualcóyotl, México, a los once días de agosto de mil novecientos ochenta y dos.—Doy fe.—El Primer Secretario de Acos. del Juzgado Quinto de lo Civil, P.D. Araceli Monroy Ramírez.—Rúbrica.

4680.—16, 25 Sept. y 5 Oct.

**JUZGADO 5o. CIVIL DE PRIMERA INSTANCIA**

**DISTRITO DE TEXCOCO**

**EDICTO**

**JOSE LUIS MONTES PAVON:**

MARIA CARMEN CORDOBA ZUNIGA, en el expediente número 673/82, que se tramita en este Juzgado, le demanda el DIVORCIO NECESARIO y otras prestaciones. Ignorándose su domicilio se le emplaza para que dentro del término de TREINTA DIAS siguientes a la última publicación de este edicto, apercibido que de no hacerlo el Juicio se seguirá en su rebeldía, quedando en

(pasa a la siguiente página)

la Secretaría de los autos las copias simples de traslado y se le previene para que señale domicilio en la Colonia Benito Juárez de esta ciudad, ya que de no hacerlo las posteriores se le harán por Rotulón.

Para su publicación por tres veces en ocho en ocho días en la GACETA DEL GOBIERNO que se edita en Toluca, México, se expide el presente en ciudad Netzahualcōyotl, México, a los once días de agosto de mil novecientos ochenta y dos.—Doy fe.—El Primer Secretario de Acdos. del Juzgado Quinto de lo Civil, P.D. Araceli Monroy Ramírez.—Rúbrica.

4681.—16, 25 Sept. y 5 Oct.

## JUZGADO 5o. CIVIL DE PRIMERA INSTANCIA

## DISTRITO DE TEXCOCO

## E D I C T O

## FRACCIONAMIENTOS POPULARES, S. A.

JUVENCIO ORTEGA SOTO, en el expediente número 769/82, que se tramita en este Juzgado le demanda la USUCAPION, del lote de terreno número 23 de la manzana 9 de la Colonia Loma Bonito de esta ciudad que mide y linda; AL NORTE: 16.40 metros con lote 26; AL SUR: 19.00 metros con lote 28; AL ORIENTE: 10.00 metros con Límite del Fraccionamiento; AL PONIENTE: 10.00 metros con lote 4 y con una superficie total de 181.00 metros cuadrados. Ignorándose su domicilio se le emplaza para que comparezca a Juicio dentro del término de treinta días siguientes a la última publicación de este Edicto, apercibido que de no hacerlo el Juicio se seguirá en su rebeldía quedando en la Secretaría de este Juzgado las copias simples de traslado y se le previene para que señale domicilio para oír notificaciones dentro de la Colonia Benito Juárez de esta ciudad y en caso de no hacerlo las posteriores se le harán por Rotulón.

Para su publicación por tres veces de ocho en ocho días en la GACETA DEL GOBIERNO, que se edita en Toluca, México, y se expide el presente en ciudad Netzahualcōyotl, México, a veinte de junio de mil novecientos ochenta y dos.—Doy fe.—El Primer Secretario de Acdos. del Juzgado Quinto de lo Civil, P.D. Araceli Monroy Ramírez.—Rúbrica.

4682.—16, 25 Sept. y 5 Oct.

## JUZGADO 3o. CIVIL DE PRIMERA INSTANCIA

## DISTRITO DE TEXCOCO

## E D I C T O

## SR. VICTOR MANUEL PAVON ABREU:

JULIO GUSTAVO CARBAJAL ESTRADA, en el expediente número 380/82, que se tramita en este Juzgado, le demanda en la Vía Ordinaria Civil, la USUCAPION, del lote de terreno número 21, Manzana 7, Colonia Porvenir, de esta ciudad, y que mide y linda: AL NORTE: 17.00 mts. con lote 20; AL SUR: 17.00 mts. con lote 22; AL ORIENTE: 8.00 mts. con calle 13; AL PONIENTE: 8.00 mts con lote 13; con una superficie de 136.00 metros cuadrados. Ignorándose su domicilio se le emplaza para comparezca a Juicio dentro del término de treinta días, siguientes, a la última publicación de este edicto, quedando a su disposición en la Secretaría de este Juzgado, las copias simples del traslado.

Para su publicación por tres veces de ocho en ocho días en la GACETA DEL GOBIERNO, que se edita en Toluca, México, se expide el presente en Cd. Netzahualcōyotl, México, a los seis días del mes de septiembre de mil novecientos ochenta y dos.—Doy fe.—El Segundo Secretario de Acdos., P.D. C. Joel Gómez Trigos.—Rúbrica.

4713.—16, 25 sept. y 5 oct.

## JUZGADO 4o. CIVIL DE PRIMERA INSTANCIA

## DISTRITO DE TEXCOCO

## E D I C T O

EXP. NUM. 926/82

## SR. JOSE QUIREZA Y MANUEL CENDON R.

FORTINO VELAZCO JIMENEZ, les demanda la usucapion en la vía ordinaria Civil del lote de terreno número B y C, man-

zana 1-"A", Colonia Evolución Super 22, de esta ciudad, el cual tiene las siguientes medidas y colindancias: AL NORTE, en 16.15 mts. con Glorieta y 14.36 con lote "A", AL SUR, en 25.98 mts. con lote "D", AL ORIENTE, en 18.00 mts. con lote "LL" y "M"; y al PONIENTE, en 9.92 mts. con Av. López Mateos; Haciendo de su conocimiento que deberá apersonarse en el juicio dentro del término de treinta días contados a partir del siguiente al de la última publicación de éste, quedando a su disposición en la Secretaría las copias de traslado de la demanda, apercibidos de que de no comparecer por sí o por apoderado se seguirá el juicio en rebeldía.

Publíquese por tres veces de ocho en ocho días en la GACETA DEL GOBIERNO del Estado. Ciudad Netzahualcōyotl, México a 8 de septiembre de 1982.—Doy fe.—El C. Segundo Secretario, Lic. Reyes Castillo Martínez.—Rúbrica.

4705.—16, 25 Sept. y 5 Oct.

## JUZGADO 4o. CIVIL DE PRIMERA INSTANCIA

## DISTRITO DE TEXCOCO

## E D I C T O

Expediente Número 810/82  
Segunda Secretaria.

## GUADALUPE CHAVEZ DE VALDEZ.

ARACELI CHAVEZ CALDERON, le demanda en la vía Ordinaria Civil la USUCAPION, del Lote de terreno número 39 de la manzana 58 de la Colonia Agua Azul, de esta ciudad, que mide y linda: AL NORTE en 16.82 mts. con Lote 38, AL SUR en 16.82 mts. con Lote 40, al OTE. en 9.00 mts. con calle Sesenta y uno (Gran Oso), al PTE. en 9.00 mts. con lote 14. Haciéndosele saber que deberá apersonarse dentro del término de treinta días contados del día siguiente de la última publicación, quedando en la Secretaría las copias de la demanda, quedando apercibido de que en caso de no comparecer por sí o por apoderado se seguirá el Juicio en rebeldía.

Publíquese por tres veces de ocho en ocho días en la GACETA DEL GOBIERNO del Estado, dado en ciudad Netzahualcōyotl, México, a los 8 días de septiembre de 1982.—Doy fe.—El C. Segundo Secretario, P.D. Reyes Castillo Martínez.—Rúbrica.

4706.—16, 25 Sept. y 5 oct.

## JUZGADO 4o. CIVIL DE PRIMERA INSTANCIA

## DISTRITO DE TEXCOCO

## E D I C T O

EXP. NUM: 925/82

## SRAS. ELOISA GOMEZ DE VALDEZ Y ALICIA GOMEZ DE ROMERO.

RAFAEL AGUILERA GUEVARA, les demanda en la vía ORDINARIA CIVIL, la USUCAPION de los lotes de terrenos número 37 y 38 de la manzana 70 de la Col. Ampliación Villada Super 44 de esta Cd. que miden y lindan el lote 37; AL NORTE, 17.00 mts. con lote 36; AL SUR, 17.00 mts. con lote 38; AL ORIENTE, 9.10 mts. con calle 11 o Abelardo Rodríguez AL PONIENTE, 9.43 mts. con lote 12; y el lote 38; AL NORTE, 16.90 mts. con lote 37; AL SUR, 16.90 mts. con lote 39; AL ORIENTE, 9.10 mts. con calle 11 o Abelardo Rodríguez, AL PONIENTE, 7.40 mts. con lote 13. Se les hace saber que deberán apersonarse en el presente Juicio dentro del término de 30 días contados a partir de la última publicación, apercibidos de que en caso de no comparecer por sí o por apoderado se seguirá el Juicio en rebeldía quedando en la Secretaría las copias del traslado a su disposición.

Publíquese por tres veces de ocho en ocho días en la GACETA DEL GOBIERNO del Estado.—Cd. Netzahualcōyotl, México, a 20 de agosto de 1982.—Doy fe.—C. Primer Secretario, Lic. Fernando Galván Romero.—Rúbrica.

4707.—16, 25 Sept. y 5 Oct.

JUZGADO DE PRIMERA INSTANCIA

DISTRITO DE CHALCO

EDICTO

EXPEDIENTE NUMERO 880/82, SEGUNDA SECRETARIA, MAXIMILIANO SANTILLAN HERNANDEZ, promueve este Juzgado Diligencias de Inmatriculación, para inscribirse en Registro Público, su terreno denominado "TLACPAC", ubicado San Andrés Metla, Méx., superficie de 1,500.00 M2., mide y linda: AL NORTE, 30.00 mts., Sucesión de Andrés Santillán Morales; AL SUR, 30.00 mts., calle; AL ORIENTE, 50.00 mts., Suc. de Andrés Santillán Morales; AL PONIENTE, 50.00 mts., calle.

Su publicación en GACETA DEL GOBIERNO y periódico Rumbo editase, Toluca, Méx., por tres veces de diez en diez días expido presente en Chalco, Méx., a 31 de agosto de 1982.—Doy fe.—Segundo Secretario Civil, C.P.J. Ignacio Rosales Ponce.—Rúbrica. 4571.—11, 23 Sept. y 5 Oct.

JUZGADO DE PRIMERA INSTANCIA

DISTRITO DE CHALCO

EDICTO

EXPEDIENTE NUMERO 838/82, SEGUNDA SECRETARIA, MARCELIANA LOBACO ROSALES, promueve este Juzgado Diligencias de Inmatriculación, para inscribirse en Registro Público, su fracción de terreno "DURAZNOTITLA", ubicado Ayotzingo, Méx., mide y linda: NORTE, 40.25 mts., Sucesión de Gregorio Noxpanco y otro; SUR, 43.00 mts., Catalina Lobaco Rosales; ORIENTE, 11.51 mts., callejón; PONIENTE, 12.66 mts., calle.

Su publicación en GACETA DEL GOBIERNO y periódico Rumbo editase, Toluca, Méx., por tres veces de diez en diez días expido presente en Chalco, Méx., a 3 de agosto de 1982.—Doy fe.—Segundo Secretario Civil, C.P.J. Ignacio Rosales Ponce.—Rúbrica. 4572.—11, 23 Sept. y 5 Oct.

JUZGADO DE PRIMERA INSTANCIA

DISTRITO DE CHALCO

EDICTO

EXPEDIENTE NUMERO 834/82, SEGUNDA SECRETARIA, EPIFANIA LOBACO ROSALES, promueve este Juzgado Diligencias de Inmatriculación, para inscribirse en Registro Público, su fracción de terreno "DURAZNOTITLA", ubicado Ayotzingo, Méx., mide y linda: NORTE, 45.00 mts., Catalina Lobaco Rosales; SUR, 56.55 mts., Armando Cárdenas y otros; ORIENTE, 11.51 mts., Callejón. PONIENTE, 12.66 mts., calle.

Su publicación en GACETA DEL GOBIERNO y periódico Rumbo editase, Toluca, Méx., por tres veces de diez en diez días expido presente en Chalco, Méx., a 3 de agosto de 1982.—Doy fe.—Segundo Secretario Civil, C.P.J. Ignacio Rosales Ponce.—Rúbrica. 4573.—11, 23 Sept. y 5 Oct.

JUZGADO 2o. CIVIL DE PRIMERA INSTANCIA

DISTRITO DE TEXCOCO

EDICTO

EXP. NUM. 851/82.  
PRIMERA SECRETARIA

CONCEPCION BARRERA BELTRAN, promueve INMATRICULACION, respecto del terreno denominado "LA COPALE RA", ubicado en la colonia La Arenita Municipio de Chimalhuacán de este Distrito Judicial, con las colindancias y medidas siguientes: AL NORTE 45.00 metros con Ignacio Espíndola; AL SUR 43.00 metros con Victoria Buendía; AL ORIENTE, 78.00 metros con Regino Jiménez; AL PONIENTE 98.00 metros con Ignacio Espíndola, con una superficie aproximada de 3,737.00 metros cuadrados.

Publíquese por tres veces de diez en diez días, en la GACETA DEL GOBIERNO y en el periódico de mayor circulación que se editan en la Ciudad de Toluca, México, Texcoco, Estado de México a dos de Septiembre de mil novecientos ochenta y dos.—DOY FE.—Primer Secretario, C. Catalina Manchinel Moreno.—Rúbrica. 4582.—11, 23 Sept. y 5 Oct.

JUZGADO SEGUNDO DE LO CIVIL

DISTRITO DE TOLUCA

EDICTO

SEGUNDA SECRETARIA

VICENTE JIMENEZ GARCIA, promueve Diligencias de Información Ad-perpetuum, Exp. No. 870/1982, un inmueble ubicado en Anillo Perimetral del poblado de San Lorenzo Tepaltitlán, Méx. NORTE: 24.10 mts. con señor González Pliego; SUR: 24.10 mts. Calle Anillo Perimetral; ORIENTE: 57.00 mts. con Sr. Nabor Nava Sánchez; PONIENTE: 57.00 mts. con Sr. Tomás Romero Rivera, superficie de 1,373.70 M2., para su publicación GACETA DE GOBIERNO y otro periódico de mayor circulación en esta ciudad por tres veces de tres en tres días, con el objeto de que si alguna persona se cree con derecho sobre el inmueble lo deduzca en términos de Ley. Toluca, Méx., a 20 de septiembre de 1982.—Doy fe.—C. Secretario, Lic. E. Ariuro Camacho Contreras.—Rúbrica.

4977.—30 Sept. y 5 7 Oct.

JUZGADO SEGUNDO DE LO CIVIL

DISTRITO DE TOLUCA

EDICTO

ALFONSO GONZALEZ PLIEGO, promueve Diligencias de Información Ad-Perpetuum, Expediente No. 871/982, de un inmueble ubicado en Anillo Perimetral del poblado de San Lorenzo Tepaltitlán, municipio de Toluca, que mide y linda: AL NORTE: 24.10 mts. con Pedro Carmona Romero; AL SUR: 24.10 mts. con Calle Anillo Periferico; AL ORIENTE: 57.00 mts. con Nabor Nava Sánchez; AL PONIENTE: 57.00 mts. con Tomás Romero Rivera, superficie aproximada de 1,373.70 M2., para su publicación GACETA DE GOBIERNO y otro periódico de mayor circulación en esta ciudad por tres veces de tres en tres días, con el objeto de que si alguna persona se cree con derecho sobre el inmueble, lo deduzca en términos de Ley. Toluca, México, a 23 de septiembre de 1982.—Doy fe.—El Secretario, P.J. Marcelino García Nava.—Rúbrica. 4978.—30 Sept. y 5 7 Oct.

JUZGADO 1o. DE LO CIVIL DE PRIMERA INSTANCIA

DISTRITO DE TLALNEPANTLA

EDICTO

LILIA G. DE LA TORRE VDA. DE SIMS, demando en este Juzgado en el expediente número 1342/80, en la Vía EJECUTIVA MERCANTIL de CAMIONES Y REFACCIONES VALLEJO, S.A., REFACCIONES AUTOMOTRICES VALLEJO, S.A., y GUILLERMO DE LA TORRE, el pago de la suerte principal de \$119,133.42 U.S. (CIENTO DIECINUEVE MIL CIENTO TREINTA Y OCHO 42/100 DOLARES MONEDA AMERICANA), con fundamento en el artículo 1411 del Código de Comercio, el C. Juez señaló las ONCE HORAS DEL DIA ONCE DE OCTUBRE DEL AÑO EN CURSO, para que tenga verificativo la primera Almoneda Pública y de Remate respecto de los bienes inmuebles embargados en el presente Juicio respecto a: los Lotes número 200 y 201 ubicado en la Manzana número 37 y casa en ellos construída marcada con el número 22 de la calle de Francisco Terrazas en la Zona Primera Sección en el Fraccionamiento "LOMA SUAVE", en Ciudad Satélite, Estado de México, y el cincuenta por ciento de los derechos que tiene de la Sociedad Conyugal con la señora EVA BRITO DE LA TORRE, en relación con el Lote y construcción ubicado en el domicilio del lote 200 manzana 37, Zona Primera del Fraccionamiento "LOMA SUAVE", Ciudad Satélite, sirviendo de postura legal la que cubra las dos terceras partes del precio de los inmuebles o sea la cantidad de \$2,689,701.00 (DOS MILLONES SEISCIENTOS OCHENTA Y NUEVE MIL SETECIENTOS UN PESO 00/100 M.N.).

Para su publicación por tres veces dentro de nueve días en los periódicos GACETA DEL GOBIERNO del Estado y Avance que se edita en esta ciudad y la ciudad de Toluca, respectivamente. A los veintinueve días del mes de septiembre de mil novecientos ochenta y dos.—Doy fe.—C. Secretario, C. Delia Vázquez Márquez.—Rúbrica. 4987.—30 Sept. 5 y 7 Oct.

## JUZGADO MIXTO DE PRIMERA INSTANCIA

## DISTRITO DE OTUMBA

## EDICTO

ERNESTO CORONEL COTONIETO, promueve INFORMACION AD-PERPETUAM, respecto del predio rústico denominado "TEZONQUIPA", ubicado en términos del pueblo de Cuautlacingo, de éste Municipio y Distrito de Otumba, Estado de México, con superficie de 1,677.50 M2., y los siguientes linderos: NORTE: en 25.00 mts. con Calle; SUR: en 30.00 mts. con Calle; ORIENTE: en 62.00 mts. con Benjamín Morales; y PONIENTE: en 60.00 mts. con Alfonso Alvarez

Se expide el presente Edicto para su publicación por tres veces de 3 en 3 días en la GACETA DEL GOBIERNO DEL ESTADO, y en el periódico de mayor circulación que se editan en la Ciudad de Toluca, México, a veinticinco de agosto de mil novecientos ochenta y dos.—Doy fe.—El Secretario del Juzgado, Lic. Sotero Iturbe Sánchez.—Rúbrica.

4930.—28 Sept. y 2, 5 Oct.

## JUZGADO MIXTO DE PRIMERA INSTANCIA

## DISTRITO DE OTUMBA

## EDICTO

ANGEL ALVAREZ SANCHEZ, promueve INFORMACION AD-PERPETUAM, respecto del predio urbano sin construcción denominado "SAN MARTIN", ubicado en el Municipio de Tecámac, de éste Distrito de Otumba, Estado de México, con superficie de 1,496.00 M2., y los siguientes linderos: NORTE: en 28.50 mts. con Calle Privada; SUR: en 28.50 mts. con camino; ORIENTE: en 53.00 mts. con Carlos Margarito Sánchez San Juan; y PONIENTE: en 52.00 mts. con Carlos Margarito Sánchez San Juan.

Se expide el presente Edicto para su publicación por tres veces de 3 en 3 días en la GACETA DEL GOBIERNO DEL ESTADO, y en el periódico de mayor circulación que se editan en la Ciudad de Toluca, México, a veinticinco de agosto de mil novecientos ochenta y dos.—Doy fe.—El Secretario del Juzgado, Lic. Sotero Iturbe Sánchez.—Rúbrica.

4931.—28 Sept. y 2, 5 Oct.

## JUZGADO MIXTO DE PRIMERA INSTANCIA

## DISTRITO DE OTUMBA

## EDICTO

ZENON AGUILAR VERGARA, promueve INFORMACION AD-PERPETUAM, respecto del predio urbano sin construcción denominado "ZOTITLA", ubicado en el Municipio de Tecámac, de éste Distrito de Otumba, Estado de México, con superficie de 375.00 M2., y los siguientes linderos: NORTE: en 12.90 mts. con María Vergara Chavarría; SUR: en 12.90 mts. con Carretera Tecámac-Maquixco; ORIENTE: en 29.00 mts. con Marcos Aguilar Vergara; y PONIENTE: en 29.00 mts. con León Aguilar.

Se expide el presente Edicto para su publicación por tres veces de 3 en 3 días en la GACETA DEL GOBIERNO DEL ESTADO, y en el periódico de mayor circulación que se editan en la Ciudad de Toluca, México, a veinticinco de agosto de mil novecientos ochenta y dos.—Doy fe.—El Secretario del Juzgado, Lic. Sotero Iturbe Sánchez.—Rúbrica.

4932.—28 Sept. y 2, 5 Oct.

## JUZGADO MIXTO DE PRIMERA INSTANCIA

## DISTRITO DE OTUMBA

## EDICTO

LEONARDO RAMIREZ PORTILLO, promueve INFORMACION AD-PERPETUAM, respecto del predio urbano sin construcción denominado "HUEXOTITLA", ubicado en el Municipio de Tecámac, de éste Distrito de Otumba, Estado de México, con su-

perficie de 1,290.00 M2., y los siguientes linderos: NORTE: 43.00 mts. con Dionicio Mendoza; SUR: en 43.00 mts. con Diego Mendoza; ORIENTE: en 30.00 mts. con Calle; y PONIENTE: en 30.00 mts. con Camino.

Se expide el presente Edicto para su publicación por tres veces de 3 en 3 días en la GACETA DEL GOBIERNO DEL ESTADO, y en el periódico de mayor circulación que se editan en la Ciudad de Toluca, México, a veinticinco de agosto de mil novecientos ochenta y dos.—Doy fe.—El Secretario del Juzgado, Lic. Sotero Iturbe Sánchez.—Rúbrica.

4933.—28 Sept. y 2, 5 Oct.

## JUZGADO MIXTO DE PRIMERA INSTANCIA

## DISTRITO DE OTUMBA

## EDICTO

ROBERTO VAZQUEZ HUERTA Y REBECA AGUIRRE DE VAZQUEZ, promueven INFORMACION AD-PERPETUAM, respecto del predio urbano con casa habitación en él construída denominado "TULMIMIL", ubicado en el pueblo de San Pedro Atzompala, del Municipio de Tecámac, de éste Distrito de Otumba, Méx., con superficie de 200.00 M2., y los siguientes linderos: NORTE: en 20.00 mts. con Cecilia Ortiz Ramos; SUR: en 20.00 mts. con Guadalupe Vázquez; ORIENTE: en 10.00 mts. con Calle; y PONIENTE: en 10.00 mts. con Refugio Estévez. Ocupando la construcción una superficie de 32.00 M2.

Se expide el presente Edicto para su publicación por tres veces de 3 en 3 días en la GACETA DEL GOBIERNO DEL ESTADO, y en el periódico de mayor circulación que se editan en la Ciudad de Toluca, México, a veinticinco de agosto de mil novecientos ochenta y dos.—Doy fe.—El Secretario del Juzgado, Lic. Sotero Iturbe Sánchez.—Rúbrica.

4934.—28 Sept. y 2, 5 Oct.

## JUZGADO MIXTO DE PRIMERA INSTANCIA

## DISTRITO DE OTUMBA

## EDICTO

DANIEL BAUTISTA SANCHEZ, promueve INFORMACION AD-PERPETUAM, respecto del predio urbano con casa habitación en él construída denominado "CALTENCO", ubicado en el pueblo de San Juan Teacalco, Municipio de Temascalapa, de éste Distrito de Otumba, Estado de México, con superficie de 703.50 M2., y los siguientes linderos: NORTE: en 34.00 mts. con Leonor Bautista Sánchez de Muñoz; SUR: en 33.00 mts. con Calle Jalisco; ORIENTE: en 21.00 mts. con Leopoldo Avila González; y PONIENTE: en 21.00 mts. con Avenida Francisco I. Madero. Ocupando la construcción una superficie de 20.00 M2.

Se expide el presente Edicto para su publicación por tres veces de 3 en 3 días en la GACETA DEL GOBIERNO DEL ESTADO, y en el periódico de mayor circulación que se editan en la Ciudad de Toluca, México, a veinticinco de agosto de mil novecientos ochenta y dos.—Doy fe.—El Secretario del Juzgado, Lic. Sotero Iturbe Sánchez.—Rúbrica.

4935.—28 Sept. y 2, 5 Oct.

## JUZGADO MIXTO DE PRIMERA INSTANCIA

## DISTRITO DE OTUMBA

## EDICTO

MARIA VERGARA CHAVARRIA, promueve INFORMACION AD-PERPETUAM, respecto de dos predios denominado "ZOTITLA", ubicados en el Municipio de Tecámac, de éste Distrito de Otumba, Estado de México, con superficie el primero de 698.00 M2., y los siguientes linderos: NORTE: 59.00 mts. con Calle Privada; SUR: 57.00 mts. con León Aguilar; Zenón Aguilar, Marcos Aguilar y Rafael Aguilar; ORIENTE: en 16.29 mts. con Calle; y PONIENTE: en 8.00 mts. con Calle Privada. Ocupando una construcción de 75.00 M2. El predio "ZOTITLA" con superficie de 5,155.00 M2., y los siguientes linderos: NORTE: en 74.00 mts. con José Luz Curiel; SUR: en 2 lados el primero de 23.00 mts. con Maximina Aguilar Vergara, y el segundo de 41.70 mts. con



camino; ORIENTE: en 87.00 mts. con Lauro Ortega; y PONIENTE: en dos lados el primero de 66.50 mts. con Calle, y el segundo de 17.80 mts. con Maximina Aguilar Vergara.

Se expide el presente Edicto para su publicación por tres veces de 3 en 3 días en la GACETA DEL GOBIERNO DEL ESTADO, y en el periódico de mayor circulación que se editan en la Ciudad de Toluca, México, a veinticinco de agosto de mil novecientos ochenta y dos.—Doy fe.—El Secretario del Juzgado, Lic. Sotero Iturbe Sánchez.—Rúbrica.

4937.—28 Sept. y 2, 5 Oct.

JUZGADO MIXTO DE PRIMERA INSTANCIA

DISTRITO DE OTUMBA

EDICTO

LUCIA MARTINEZ LOPEZ, promueve INFORMACION AD-  
PERPETUAM, respecto de los predios rústicos denominados "SAN PEDRO" y "NOPALERA", ubicados en términos del pueblo de San Jerónimo Xonacahuacán, Municipio de Tecámac, de éste Distrito de Otumba, México, el terreno denominado "SAN PEDRO", tiene una superficie de 9,405.00 M2., y los siguientes linderos: NORTE: en 45.00 mts. con Victoriano María; SUR: en 45.00 mts. con Nicasio Alarcón; ORIENTE: en 299.00 mts. con Enrique Sánchez; y PONIENTE: en 299.00 mts. con Natalia Martínez López. El predio denominado "NOPALERA", tiene una superficie de 74,914.50 M2., y los siguientes linderos: NORTE: 249.00 mts. con Tranquilino Mejía, Cayetano Rivera y Servando Alarcón; SUR: en 382.00 mts. con Marciano Martínez; ORIENTE: en 236.00 mts. con camino; y PONIENTE: en 253.00 mts. con Marciano Martínez, Servando Alarcón y Tranquilino Mejía.

Se expide el presente Edicto para su publicación por tres veces de 3 en 3 días en la GACETA DEL GOBIERNO DEL ESTADO, y en el periódico de mayor circulación que se editan en la Ciudad de Toluca, México, a veinticinco de agosto de mil novecientos ochenta y dos.—Doy fe.—El Secretario del Juzgado, Lic. Sotero Iturbe Sánchez.—Rúbrica.

4938.—28 Sept. y 2, 5 Oct.

JUZGADO MIXTO DE PRIMERA INSTANCIA

DISTRITO DE OTUMBA

EDICTO

ANDRES RODRIGUEZ REAL Y VICENTE MEDINA RE-  
GALADO, promueven INFORMACION AD-PERPETUAM, respec-  
to del predio denominado "EL ROBLE", ubicado en la Ranchería de Coamilpa, de éste Municipio y Distrito de Otumba, Estado de México, con superficie de 88,400.00M2., y los siguientes linderos: NORTE: en 140.00 mts. con Barranca; SUR: en dos lados, de izquierda a derecha, el primer de 60.00 mts. con Rodolfo Martínez Velázquez, y el segundo de 140.00 mts. con una Barranca; ORIENTE: en 320.00 mts. con Jesús Pérez; y PONIENTE: en dos lados de norte a sur, el primero de 300.00 mts. con Gonzalo López Lázcano, y el segundo de 14.00 mts. con Rosa Martínez Velázquez.

Se expide el presente Edicto para su publicación por tres veces de 3 en 3 días en la GACETA DEL GOBIERNO DEL ESTADO, y en el periódico de mayor circulación que se editan en la Ciudad de Toluca, México, a veinticinco de agosto de mil novecientos ochenta y dos.—Doy fe.—El Secretario del Juzgado, Lic. Sotero Iturbe Sánchez.—Rúbrica.

4940.—28 Sept. y 2, 5 Oct.

JUZGADO 2o. DE LO CIVIL DE PRIMERA INSTANCIA

DISTRITO DE TEXCOCO

EDICTO

EXP. 892/82

ROGERIO ORTEGA MORENO, promueve en vía de Jurisdicción Voluntaria Diligencias de INFORMACION AD-PERPETUAM, respecto del predio urbano sin construcción denominado "HUIXASCO", ubicado en el pueblo de San Francisco Mazapa, Municipio de Teotihuacán de este Distrito Judicial; que mide y linda: NORTE: 10.00 mts. con Calle; SUR: 9.75 mts. con Indalecio Ramos Ortega; OTE. 61.00 mts. con Brígida Moreno de Ortega e Indalecio Ramos Ortega; PONIENTE: 61.00 mts. con Salvador Moreno Ortega; con superficie de 602.37 metros cuadrados.

Publíquese por tres veces de tres en tres días en la GACETA DEL GOBIERNO, y en el periódico de mayor circulación que se editan en la ciudad de Toluca, Texcoco, Estado de México, a 2 de septiembre de 1982.—Doy fe.—Segundo Secretario de Acuerdos, Lic. José E. G. García García.—Rúbrica.

4936.—28 Sept. y 2, 5 Oct.

JUZGADO 2o. CIVIL DE PRIMERA INSTANCIA

DISTRITO DE TEXCOCO

EDICTO

EXPEDIENTE NUM: 779/82

PRIMERA SECRETARIA

ARMANDO RUIZ PINETE, promueve diligencias de INFORMACION AD-PERPETUAM, respecto del predio rústico denominado "COXOTLAN" ubicado en términos del Barrio de la Purificación del Municipio de San Juan Teotihuacán, de este Distrito Judicial que mide y linda: AL NORTE: en línea quebrada de 294.87 metros con Barranca y Guadalupe Sánchez; AL SUR: en tres lados, el primero de 26.32 mts. con camino, el segundo de 41.40 mts. con Martín Olvera Ruiz y el tercero de 171.98 mts. con Antonio Ortega y Martín Villasánchez; AL ORIENTE: primeramente en línea quebrada de 324.80 mts. con Guadalupe Vidal Sánchez, Remedios Sarabia y Arnulfo Vidal y después en dos lados, el primero de 79.50 mts. con Antonio Ortega y el segundo de 15.17 mts. con Manuel Olvera Ruiz; y AL PONIENTE: en 532.92 mts. con camino a las cuevas. Con una superficie aproximada de 68,869.52 metros cuadrados.

Publíquese por tres veces de tres en tres días en la GACETA DEL GOBIERNO, y el periódico de mayor circulación que se editan en la ciudad de Toluca, México, Texcoco Estado de México, a diecisiete de agosto de mil novecientos ochenta y dos.—Doy fe.—Primer Secretario, C. Catalina Mauchineli Moreno.—Rúbrica.

4939.—28 Sept. y 2, 5 Oct.

JUZGADO MIXTO DE PRIMERA INSTANCIA

DISTRITO DE OTUMBA

EDICTO

FERNANDO GOMEZ VERGARA, promueve INFORMACION AD-PERPETUAM, respecto del predio urbano con casa habitación en el construida denominado "SAN SIMON", ubicado en el pueblo de Reyes Acozac, del Municipio de Tecámac, de éste Distrito de Otumba, México, con superficie de 450.00 M2., y los siguientes linderos: NORTE: en 30.00 mts. con Esteban Cruz; SUR: en 30.00 mts. con Rosa Meléndez; ORIENTE: en 15.00 mts. con Guadalupe Martínez; y PONIENTE: en 15.00 mts. con Calle. Ocupando la construcción una superficie de 48.00 M2.

Se expide el presente Edicto para su publicación por tres veces de 3 en 3 días en la GACETA DEL GOBIERNO DEL ESTADO, y en el periódico de mayor circulación que se editan en la Ciudad de Toluca, México, a veinticinco de agosto de mil novecientos ochenta y dos.—Doy fe.—El Secretario del Juzgado, Lic. Sotero Iturbe Sánchez.—Rúbrica.

4942.—28 Sept. y 2, 5 Oct.

JUZGADO DE PRIMERA INSTANCIA

DISTRITO DE TEXCOCO

EDICTO

El Señor GUILLERMO REYES VELAZQUEZ, promueve diligencias de INFORMACION INMATRICULACION, respecto del predio denominado "COATITLA", se encuentra ubicado en San Miguel Tlaixpan perteneciente al Municipio y a éste Distrito Judicial de Texcoco, Estado de México, el que tiene las siguientes medidas y colindancias; AL NORTE en 2.00 metros con Caño AL SUR en 46.60 metros con calle; AL ORIENTE en 124.70 metros con el señor Margarito Reyes y AL PONIENTE en 102.00 metros con calle, teniendo una superficie aproximada de 2736.00 metros cuadrados.

Para su publicación por tres veces consecutivas de diez en diez días en la GACETA DEL GOBIERNO y El Noticiero de Toluca Dada en la Ciudad de Texcoco, Estado de México, a los 23 días del mes de Agosto de mil novecientos ochenta y dos.—DOY FE.—El C. Tercer Secretario de Acuerdos, P.D. Juan Manuel Albarrán Vened.—Rúbrica.

4581.—11, 23 Sep. y 5 Oct.

JUZGADO DE PRIMERA INSTANCIA

DISTRITO DE TENANCINGO

EDICTO

EXP. NUM. 542/82, ENRIQUE ESQUIVEL AVILES, promueve información de dominio, fin acreditar posesión que dice tener con las condiciones de Ley para prescripción en su favor respecto de un inmueble ubicado en la calle Cuauhtémoc Ote; nú-

(pasa a la siguiente página)

mero 308, Tenancingo, México, que mide y linda: AL NORTE: 8.00 metros con calle Cuauhtémoc; AL SUR: 8.00 metros con Melchor Borboa, AL ORIENTE: 11.60 metros con Margarito Esquivel Avilés; AL PONIENTE: 11.60 metros con Tomás Esquivel Avilés; con SUPERFICIE DE 92.80 M2.

El Juez dió entrada a su promoción y ordenó su publicación en GACETA DEL GOBIERNO y otro periódico de mayor circulación en el Estado por tres veces de tres en tres días. Tenancingo, México, Doy fe.—El Secretario Civil, Lic. Fernando Mendieta Carbajal.—Rúbrica. 4934.—30 Sept., 5 y 7 Oct.

## JUZGADO MIXTO DE PRIMERA INSTANCIA

### DISTRITO DE ZUMPANGO

#### EDICTO

FIDEL RODRIGUEZ HERNANDEZ, bajo el Expediente número 276/982, promueve ante este Juzgado, diligencias de Información Ad-Perpetuam, a fin de acreditar la posesión que tiene desde hace más de cinco años, sobre un terreno denominado "El Cerro", ubicado en el Barrio de San Lorenzo, de San Juan Zitlaltepec, el cual tiene por medidas y colindancias las siguientes: AL NORTE, en dos líneas, una de 76.40 metros y la otra de 41.00 metros con Victor Calzada y Pedro Sánchez, AL SUR, 121.00 mts. con Ignacio Navarrete, AL ORIENTE, en dos líneas, una de 33.00 metros y la otra de 85.00 metros con Indalecio Venegas y Pedro Sánchez, y al PONIENTE, 83.20 metros con Isabel Rodríguez Hernández, con una superficie aproximada de 12,100.00 metros cuadrados.

Para su publicación por tres veces de tres en tres días en los periódicos GACETA DEL GOBIERNO del Estado y en el Noticiero, que se editan en la ciudad de Toluca, México, se expiden los presentes en la ciudad de Zumpango, México; a los veintitres días del mes de septiembre de mil novecientos ochenta y dos.—Damos fe. Testigo de A.—Rúbrica.—Testigo de A.—Rúbrica. 4989.—30 Sept., 5 y 7 Oct.

## JUZGADO MIXTO DE PRIMERA INSTANCIA

### DISTRITO DE ZUMPANGO

#### EDICTO

MARCOS RIVERO ESPERILLA, bajo el expediente número 268/982, promueve ante este Juzgado diligencias de Información Ad Perpetuam, a fin de acreditar la posesión que tiene desde hace más de cinco años, respecto a una Casa terreno ubicados en el Barrio de San Miguel Tequixquiac, perteneciente a este Distrito Judicial, de Zumpango, México; el cual tiene por medidas y colindancias las siguientes: AL NORTE, en cuatro líneas, 40.70, 58.00 y 11.20 y 64.00 metros con María de Jesús Rodríguez, AL SUR, en tres líneas 38.05, 68.40 y 39.15 metros con Enrique Rodríguez López; AL ORIENTE, 34.85 metros con Pedro Sánchez, y AL PONIENTE, 93.70 metros con Trinidad Rodríguez, con una superficie aproximada de 8,312.47 metros cuadrados, y 789.72 metros cuadrados de construcción.

Para su publicación por tres veces de tres en tres días en los periódicos GACETA DEL GOBIERNO del Estado y en el Noticiero, que se editan en la ciudad de Toluca, México, se expiden los presentes en la ciudad de Zumpango, México; a los veintitres días del mes de septiembre de mil novecientos ochenta y dos.—Damos fe. Testigo de A.—Rúbrica.—Testigo de A.—Rúbrica. 4990.—30 Sept., 5 y 7 Oct.

## JUZGADO MIXTO DE PRIMERA INSTANCIA

### DISTRITO DE ZUMPANGO

#### EDICTO

ISABEL RODRIGUEZ HERNANDEZ, bajo el expediente número 279/982, promueve ante este Juzgado, diligencias de Información Ad-Perpetuam, a fin de acreditar la posesión que tiene desde hace más de cinco años, respecto a una Casa-Terreno, ubicados en el Barrio de San Lorenzo, de San Juan Zitlaltepec, perteneciente a este Distrito Judicial de Zumpango, México, el cual tiene por medidas y colindancias las siguientes: AL NORTE, 25.40 metros con Alfonso Hernández, AL SUR, 26.00 metros con calle Hidalgo, AL ORIENTE, 25.00 metros con Fidel Rodríguez Hernández, y AL PONIENTE, 25.15 metros con Pedro Rodríguez. Con una superficie aproximada de 650.00 metros cuadrados, y de construcción, 51.20 metros cuadrados.

Para su publicación por tres veces de tres en tres días en los periódicos GACETA DEL GOBIERNO del Estado y en el Noticiero, que se editan en la ciudad de Toluca, México, se expiden los presentes en la ciudad de Zumpango, México; a los veintitres días del mes de septiembre de mil novecientos ochenta y dos.—Damos fe. Testigo de A.—Rúbrica.—Testigo de A.—Rúbrica. 4991.—30 Sept., 5 y 7 Oct.

## JUZGADO MIXTO DE PRIMERA INSTANCIA

### DISTRITO DE ZUMPANGO

#### EDICTO

ISABEL RODRIGUEZ HERNANDEZ, bajo el expediente número 278/982, promueve ante este Juzgado, diligencias de Información Ad-Perpetuam, objeto acreditar la posesión que tiene desde hace más de cinco años, de un terreno denominado "El Cerro", ubicado en el Barrio de San Lorenzo, de San Juan Zitlaltepec, perteneciente a este Distrito Judicial, el cual tiene por medidas y colindancias las siguientes: AL NORTE, 154.00 metros con Victor Calzada, AL SUR, en res líneas 45.00 mts. 45.00 mts. y 81.50 mts. con Marcelino Vargas, AL ORIENTE, 83.20 metros con Fidel Rodríguez Hernández, y AL PONIENTE, 60.00 metros con camino vecinal, con una superficie aproximada de 11,988.00 metros cuadrados.

Para su publicación por tres veces de tres en tres días en los periódicos GACETA DEL GOBIERNO del Estado y en el Noticiero, que se editan en la ciudad de Toluca, México, se expiden los presentes en la ciudad de Zumpango, México; a los veintitres días del mes de septiembre de mil novecientos ochenta y dos.—Damos fe. Testigo de A.—Rúbrica.—Testigo de A.—Rúbrica. 4992.—30 Sept., 5 y 7 Oct.

## JUZGADO DE PRIMERA INSTANCIA

### DISTRITO DE TENANCINGO

#### EDICTO

EXP. NUM. 541/82 PEDRO Y ALBERTO los dos con apellido PEREZ LOPEZ, promueven información de dominio, fin acreditar posesión que dice tener con las condiciones de Ley para prescripción en su favor respecto de un inmueble ubicado en el Barrio, "Del Salitre", Tenancingo, México; que mide y linda: AL NORTE: 23.00, con el lote número 6, AL SUR: 23.00 con el lote número 4; AL ORIENTE: 9.80, con el lote número 12 y lote número 13; AL PONIENTE: 9.80, con calle Independencia, con SUPERFICIE DE: 225.04 Metros Cuadrados.

El Juez dió entrada a su promoción y ordenó su publicación en GACETA DEL GOBIERNO y otro periódico de mayor circulación en el Estado por tres veces de tres en tres días.—Doy fe.—El Secretario Civil, Lic. Fernando Mendieta Carbajal.—Rúbrica. 4993.—30 Sept., 5 y 7 Oct.

## JUZGADO MIXTO DE PRIMERA INSTANCIA

### DISTRITO DE ZUMPANGO

#### EDICTO

FIDEL RODRIGUEZ SANCHEZ bajo el expediente número 277/982, promueve ante este Juzgado, diligencias de Información Ad Perpetuam, a fin de acreditar la posesión que tiene sobre un terreno con casa, ubicados en el Barrio de San Lorenzo de San Juan Zitlaltepec, desde hace más de cinco años, el cual tiene por medidas y colindancias las siguientes: AL NORTE, 23.15 metros con Alfonso Hernández, AL SUR, 25.20 metros con calle Hidalgo, AL ORIENTE, 24.30 metros con callejón privado sin nombre, y al PONIENTE: 25.00 metros con Isabel Rodríguez Hernández, con una superficie aproximada de 60.00 metros cuadrados, y de construcción 48.55 metros cuadrados.

Para su publicación por tres veces de tres en tres días en los periódicos GACETA DEL GOBIERNO del Estado y en el Noticiero, que se editan en la ciudad de Toluca, México, se expiden los presentes en la ciudad de Zumpango, México; a los veintitres días del mes de septiembre de mil novecientos ochenta y dos.—Damos fe. Testigo de A.—Rúbrica.—Testigo de A.—Rúbrica. 4988.—30 Sept., 5 y 7 Oct.

JUZGADO DE PRIMERA INSTANCIA

DISTRITO DE TEXCOCO

EDICTO

El Señor AMANCIO CASTILLO GARDUÑO, promueve diligencias de INMATRICULACION, respecto del lote 10, de la Manzana 3, de la Colonia Emiliano Zapata, del predio denominado "TEHUEXTITLA", ubicado en el Municipio de Los Reyes La Paz, Estado de México, cuyas medidas y colindancias son las siguientes: AL NORTE.-16.14 mts. con Lote 11 propiedad de Celestino Solís; AL SUR.-15.80 mts. con Lote 9 con Propiedad del Sr. Miguel Angel Angel; AL ORIENTE.-7.20 mts. con calle denominada Caldera; y AL PONIENTE.-3.22 mts. con Lote 6, con propiedad de Pedro Vázquez López, con una superficie aproximada de 83.20 metros cuadrados.

Lo que comunica al público, para el que se crea con mejor derecho, se presente a deducirlo en términos de Ley, para su publicación por tres veces de diez en diez días en la GACETA DEL GOBIERNO y Noticiero de Toluca.—Dado en Texcoco, Estado de México, a los seis días del mes de septiembre de mil novecientos ochenta y dos.—Doy fe.—El Tercer Secretario del Juzgado, C.P.D. Juan Manuel Albarrán Vened.—Rúbrica.

4578.—11, 23 Sept. y 5 Oct.

JUZGADO 5o. CIVIL DE PRIMERA INSTANCIA

DISTRITO DE TEXCOCO

EDICTO

TEODULA FERRUSQUILLA.

SOCORRO LOPEZ MENDIOLA, en el expediente número 793/82, que se tramita en este Juzgado le demanda la USUCAPION, del lote de terreno número 13 de la manzana 134 de la Colonia El Sol de esta ciudad que mide y linda; AL NORTE: 20.00 metros con lote 12; AL SUR: 20.00 metros con lote 14; AL ORIENTE: 10.00 metros con lote 28; AL PONIENTE: 10.00 metros con calle 30 y con una superficie total de 200.00 metros cuadrados aproximadamente. Ignorándose su domicilio se le emplaza para que comparezca a Juicio dentro del término de treinta días siguientes a la última publicación de este Edicto, apercibido de que si no lo hace el Juicio se seguirá en su rebeldía quedando en la Secretaría de este Juzgado las copias simples de traslado y se le previene para que señale domicilio para oír notificaciones dentro de la Colonia Benito Juárez de esta ciudad ya que de no hacerlo, las posteriores se le harán por Rotulón.

Para su publicación por tres veces de ocho en ocho días en la GACETA DEL GOBIERNO, que se edita en Toluca, México, y se expide el presente en ciudad Netzahualcōyotl, México, a seis de septiembre de mil novecientos ochenta y dos.—Doy fe.—El Primer Secretario de Acos. del Juzgado Quinto de lo Civil, P.D. Araceli Monroy Ramírez.—Rúbrica.

4675.—16, 25 Sept. y 5 Oct.

JUZGADO DE PRIMERA INSTANCIA

DISTRITO DE TEXCOCO

EDICTO

El señor FELIX GALICIA OLVERA, promueve diligencias de INMATRICULACION, respecto del terreno denominado "EL CAPULIN", ubicado en el pueblo de San Vicente Chicoloapan de Juárez, perteneciente a este Distrito Judicial de Texcoco, el cual tiene las siguientes medidas y colindancias: AL NORTE, 79.35 mts, con Francisco Baltazar y Emilio Islas; AL SUR, 67.65 mts., con camino a Chimalhuacán; al ORIENTE, 31.00 mts., con Carretera México Texcoco; y AL PONIENTE, 36.10 mts., con Propiedad de Manuela Vázquez Vda. de Hernández, con una Superficie aproximada de 2465.93 M2.

Para su publicacin por tres veces consecutivas de diez en diez días en la GACETA DEL GOBIERNO y El Noticiero de Toluca. Dado en la ciudad de Texcoco, México a los trece días del mes de septiembre de mil novecientos ochenta y dos.—Doy fe.—El Tercer Secretario del Juzgado, C.P.D. Juan Manuel Albarrán Vened.—Rúbrica.

4815.— 23 Sept., 5 y 16 Oct.

JUZGADO 8o. CIVIL DE PRIMERA INSTANCIA

DISTRITO DE TLALNEPANTLA -ECATEPEC

EDICTO

SONIA SORIANO FRAGOSO, promueve diligencias de Inmatriculación, en expediente número 525/82, respecto de un Inmueble denominado "ZACATENCO", ubicado en el pueblo de Santo Tomás Chiconautla, Estado de México, cuyas medidas y colindancias son: AL NORTE: 214.40 metros con Fausto Sandoval, AL SUR: 137.00 metros con María Sandoval, al ORIENTE: 222.20 metros con Barranca, al PONIENTE: 122.50 metros con Vicente Sandoval, con una superficie aproximada de 30,281.90 metros.

El C. Juez admitió las presentes diligencias, ordenando su publicación por tres veces de diez en diez días, en los periódicos GACETA DEL GOBIERNO, y el diario de mayor circulación de este Distrito Judicial, para personas que se crean con igual o mejor derecho pasen a deducirlo en términos de Ley.—Ecatepec de Morelos, México a ocho de septiembre de mil novecientos ochenta y dos.—C. Primer Secretario, P.D. Francisco Nava Pichardo.—Rúbrica.

4817.—23 Sept. 5 y 16 Oct.

JUZGADO 8o. CIVIL DE PRIMERA INSTANCIA

DISTRITO DE TLALNEPANTLA -ECATEPEC

EDICTO

LONGINOS SANDOVAL SUAREZ, promueve Jurisdicción Voluntaria, Diligencias de Inmatriculación, en expediente número 595/82, respecto del terreno denominado "EL MAGUEYAL", ubicado en Corregidora número dieciseis en Santo Tomás Chiconautla, perteneciente a este Municipio de Ecatepec de Morelos, Estado de México, cuyas medidas y colindancias son: AL NORTE 70.00 metros, con Samuel Sandoval; AL NORTE 50.80 metros, con María Sandoval; AL SUR 119.00 metros, con Carretera Nacional; AL ORIENTE 208.50 metros, con Barranca; AL ORIENTE 62.00 metros, con María Sandoval; AL PONIENTE 175.00 metros, con Federico Sandoval, con una superficie de 20,163 metros cuadrados.

El C. Juez admitió las presentes Diligencias, ordenando su publicación por tres veces de diez en diez días, en los periódicos GACETA DEL GOBIERNO, y el Diario de mayor circulación en este Distrito Judicial, para personas que se crean con igual o mejor derecho pasen a deducirlo en términos de Ley.—Ecatepec de Morelos, México a veintisiete de agosto de mil novecientos ochenta y dos. C. Primer Secretario, P.D. Francisco Nava Pichardo.—Rúbrica.

4819.—23 Sept., 5 y 16 Oct.

JUZGADO 8o. DE LO CIVIL DE PRIMERA INSTANCIA

DISTRITO DE TLALNEPANTLA -ECATEPEC

EDICTO

LONGINOS SANDOVAL SUAREZ, promueve Jurisdicción Voluntaria Diligencias de Inmatriculación, en expediente número 504/82, respecto de un terreno conocido con el nombre de "ZACATENCO", ubicado en Santo Tomás Chiconautla, perteneciente a este Municipio de Ecatepec de Morelos, Estado de México, cuyas medidas y colindancias son: AL NORTE 152.20 metros, con Socorro Soriano; AL NORTE 108.90 metros, con Agustín Mendoza; AL SUR 214.00 metros, con Elvira Sandoval; AL ORIENTE 39.80 metros, con Agustín Mendoza; AL ORIENTE 88.40 metros, con barranca; AL PONIENTE 10.30 metros, con Socorro Soriano; AL PONIENTE 72.50 metros, con Socorro Soriano; AL PONIENTE 50.90 metros, con Socorro Soriano.

El C. Juez admitió las presentes diligencias, ordenando su publicación por tres veces consecutivas de diez en diez días, en los periódicos GACETA DEL GOBIERNO, y el diario de mayor circulación de este Distrito Judicial, para personas que se crean con igual o mejor derecho pasen a deducirlo en términos de Ley.—Ecatepec de Morelos, México a veintisiete de agosto de mil novecientos ochenta y dos.—C. Segundo Secretario, P.D. Miguel Rosales Morales.—Rúbrica.

4824.—23 Sept., 5 y 16 Oct.

## JUZGADO 2o. CIVIL DE PRIMERA INSTANCIA

DISTRITO DE TEXCOCO

## E D I C T O

EXPEDIENTE NUM: 891/82  
PRIMERA SECRETARIA

JUAN ROMERO QUEZADA Y MARCELINA AVILES ZUNIGA DE ROMERO, promueven Diligencias de INFORMACION AD-PERPETUAM, del terreno denominado "CUAXONTITLA", ubicado en el Pueblo de San Lorenzo, del Municipio de San Juan Teotihuacán, de éste Distrito Judicial; que mide y linda: AL NORTE: 17.20 mts. con Rosendo Martínez; AL SUR: 17.70 mts. con Andrés Romero; AL ORIENTE: 19.35 mts. con Calle Morelos; y AL PONIENTE: 18.50 mts. con Brígido Rivero.

Publíquese por tres veces de tres en tres días, en la GACETA DEL GOBIERNO, y periódico de mayor circulación que se editan en Toluca, Texcoco, México, a dos de septiembre de mil novecientos ochenta y dos.—Doy fe.—La Primer Secretario de Acdos., P.J.C. Catalina Manchinel Moreno. Rúbrica.

4941.—28 Sept. y 2, 5 Oct.

## JUZGADO 2o. CIVIL DE PRIMERA INSTANCIA

DISTRITO DE TEXCOCO

## E D I C T O

EXPEDIENTE NUM: 835/82

ALFREDO OCHOA TOLEDO, promueve en vía de Jurisdicción Voluntaria Diligencias de INFORMACION AD-PERPETUAM respecto del predio urbano con casa habitación en él construida, denominado "TENPANQUIAHUAC", ubicado en el Barrio de San Lorenzo, Municipio de Teotihuacán, México, con superficie de 4,186.00 M2., y mide y linda: NORTE: 21.20 mts. con Calle Hidalgo; NOROESTE: 64.50 mts. con Calle Nuevo México; SUR: en dos lados que van de izquierda a derecha, el primero de 27.40 mts. con Nicolás López y el segundo de 35.40 mts. con una calle; ORIENTE: 113.50 mts. con Epifanio Torres; PONIENTE: 56.50 mts. con Nicolás López, y con un terreno Ejidal.

Publíquese por tres veces de tres en tres días en la GACETA DEL GOBIERNO DEL ESTADO, y el periódico de mayor circulación que se editen en la ciudad de Toluca, México, Texcoco Estado de México, a 17 de agosto de 1982.—Doy fe.—Segundo Secretario de Acuerdos, Lic. José E. G. García García.—Rúbrica.

4943.—28 Sept. y 2, 5 Oct.

## JUZGADO DE PRIMERA INSTANCIA

DISTRITO DE CHALCO

## E D I C T O

EXPEDIENTE NUMERO 856/82, SEGUNDA SECRETARIA, RAYMUNDO FLORES AVELAR, promueve este Juzgado Diligencias de Inmatriculación para inscribirse en Registro Público, su terreno denominado "CHIMALPA", ubicado Ayapango de Juárez Millán, Méx., superficie 6,779.62 M2., mide y linda: NORTE, 41.90 mts., Alberto Rosales Romero; SUR, 55.40 mts., Marcelino Sánchez Rivera, ORIENTE, 13.31 mts., Angel Galicia Flores; PONIENTE, 10.45 mts., Calle Cuauhtémoc.

Su publicación en GACETA DEL GOBIERNO y periódico Rumbo editase, Toluca, Méx., por tres veces de diez en diez días expido presente en Chalco, Méx., a 3 de agosto de 1982.—Doy fe.—Segundo Secretario Civil, C.P.J. Ignacio Rosales Ponce.—Rúbrica.

4570.—11, 23 Sept. y 5 Oct.

## JUZGADO 8o. CIVIL DE PRIMERA INSTANCIA

DISTRITO DE TLALNEPANTLA-ECATEPEC

## E D I C T O

MANLIO VERAZA ORDAZ, promueve Jurisdicción Voluntaria, Diligencias de Información Ad-Perpetuam, en expediente número 579/82, respecto de un terreno denominado "COATZOCHICO", ubicado en la calle de Colima, número doscientos diez, del poblado de Santa María Tulpetlac, perteneciente al Municipio de Ecatepec de Morelos, Estado de México, cuyas medidas y colindancias son: AL NORTE 88.80 metros, con Leopoldo Ramos; AL SUR 53.50 metros, con Jesús Hernández; AL ORIENTE 57.90 metros, con calle de Colima; y AL PONIENTE en tres tramos: de 28.70 metros, otro de 37.80 metros, y el último de 28.00 metros, con Fe-

lipe Pompa Varela, con una superficie de 3,966.40 M2. tres mil novecientos sesenta y seis metros cuarenta centímetros cuadrados.

El C. Juez admitió las presentes diligencias, ordenando su publicación por tres veces consecutivas de tres en tres días en los periódicos GACETA DEL GOBIERNO y uno de mayor circulación de este Distrito Judicial, para personas que se crean con igual o mejor derecho pasen a deducirlo en términos de Ley. Ecatepec de Morelos, México a veinticuatro de septiembre de mil novecientos ochenta y dos. C. Primer Secretario, P.D. Francisco Nava Pichardo.—Rúbrica.

5038.—30 Sept., 5 y 7 Oct.

## JUZGADO DE PRIMERA INSTANCIA

DISTRITO DE TEXCOCO

## E D I C T O

Exp. Núm. 896/82  
3a. Secretaría.

GUDULIA, GRICELDA, ESPERANZA, ALEJANDRO, SANTIAGO, MA. CRISTINA EULALIA, JUAN CARLOS, EMMA Y JOEL, todos de apellidos OLVERA OLVERA, promueven diligencias de INFORMACION AD-PERPETUAM, respecto del predio de común repartimiento denominado "TECHINANCO", ubicado en el pueblo de San Sebastián, Municipio de San Juan Teotihuacán, de este Distrito Judicial, con las siguientes medidas y colindancias: AL NORTE: 120.00 mts., con Fidencio Martínez Gutiérrez; AL SUR: 145.20 mts. con Atanacio Sarabia; AL ORIENTE, 111.00 mts., con calle; AL PONIENTE: 109.00 mts., con Atanacio Sarabia, teniendo una superficie aproximada de 12,936.00 Metros Cuadrados.

Publíquese por tres veces de tres en tres días en la GACETA DEL GOBIERNO y en el periódico de mayor circulación en la ciudad de Toluca.—Dado en la ciudad de Texcoco, México, a 22 de septiembre de 1982.—Doy fe.—El Tercer Secretario, P.D.C. Juan Manuel Albarrán Vened.—Rúbrica.

5009.—30 Sept., 5 y 7 Oct.

## JUZGADO MIXTO DE PRIMERA INSTANCIA

DISTRITO DE OTUMBA

## E D I C T O

ESPERANZA SALDIVAR ZAMORA, promueve Diligencias de Información Ad-Perpetuam, respecto del predio rústico "PAN-CHINALCO PRIMERO" ubicado en términos de esta población con las siguientes medidas y colindancias.—NORTE: 32.00 mts. con prolongación de la calle de Leona Vicario, por otra parte, 59.00 mts. con camino; y en dos líneas quebradas en 9.00 mts. con camino cada una.—SUR: 101.00 mts., con camino y con Manuel Zaldivar Zamora. ORIENTE: 75.00 mts. y 125.00 mts. y por otra 32.00 mts. con camino. PONIENTE: por una parte 170.00 mts., y 192.00 mts., con camino.

C. Juez ordena publicidad en periódicos GACETA DEL GOBIERNO y otro de mayor circulación de la ciudad de Toluca por tres veces consecutivas de tres en tres días personas creance derechos acudan este Juzgado.—Otumba Méx., a 10 de septiembre de 1982.—Doy fe.—El Secretario del Juzgado, Lic. Sotero Iturbe Sánchez.—Rúbrica.

5010.—30 Sept., 5 y 7 Oct.

## JUZGADO MIXTO DE PRIMERA INSTANCIA

DISTRITO DE OTUMBA

## E D I C T O

ISIDRA LOPEZ TELLEZ, promueve Diligencias de Información Ad-Perpetuam respecto del predio denominado "ZACUALTLA II" con casa en él construida, ubicado en el pueblo de Reyes Acozac, Municipio de Tecamac de este Distrito Judicial, con las siguientes medidas y colindancias.—NORTE: 24.35 mts., con Clara López.—SUR: 24.65 mts., con Cirenía López.—ORIENTE: 15.90 mts., con calle Santa Cruz.—PONIENTE: 21.04 mts. con José López y Miguel Ortega.

C. Juez ordena publicidad en periódicos GACETA DEL GOBIERNO y otro de mayor circulación de la ciudad de Toluca por tres veces consecutivas de tres en tres días personas creance derechos acudan este Juzgado.—Otumba Méx., a 10 de septiembre de 1982.—Doy fe.—El Secretario del Juzgado, Lic. Sotero Iturbe Sánchez.—Rúbrica.

5011.—30 Sept., 5 y 7 Oct.

JUZGADO 2o. CIVIL DE PRIMERA INSTANCIA

DISTRITO DE TEXCOCO

EDICTO

Expediente Núm: 163/82  
Primera Secretaría

DOLORES PORRAS TREJO.

ARTURO RODRIGUEZ QUENEL, le demandó en la vía Ordinaria Civil la USUCAPION, de una fracción del predio denominado "LAS MIRANDAS", ubicado en San Diego de este Distrito Judicial; que mide y linda: AL NORTE: 70.00 mts. con Candelaria Millán Vda. de la Vega; AL SUR: 25.00 mts. con Pedro Ayala, hoy Juan Ruiz Ayala; AL ORIENTE: 103.00 mts. con Juan Sánchez hoy María Sánchez de Millán; AL PONIENTE: en una parte de Norte a Sur, 78.00 mts. quebrando esta línea en un ángulo de 90 grados hacia el poniente para hacer un segundo norte de 5.00 mts. ambas medidas con Pablo Ramírez López y quebrando nuevamente esta línea también en ángulo de 90 grados hacia el Sur para hacer un segundo poniente de 25.00 mts. con Eduardo Ayala Pérez, con una superficie aproximada de 2080.00 M2. Haciendo de su conocimiento que deberá apersonarse al Juicio dentro del término de treinta días contados del siguiente al de la última publicación quedando a su disposición en la Secretaría las copias de traslado apercibido que de no comparecer se seguirá el Juicio en rebeldía.

Publíquese por tres veces de ocho en ocho días, en la GACETA DEL GOBIERNO del Estado.—Texcoco, México, a catorce de septiembre de mil novecientos ochenta y dos.—Doy fe.—La Primer Secretario de Acdos., P.J.C. Catalina Manchinel Moreno.—Rúbrica. 4862.—25 Sept., 5 y 14 Oct.

JUZGADO MIXTO DE PRIMERA INSTANCIA

DISTRITO DE ZUMPANGO

EDICTO

Bajo el expediente marcado con el número 260/982, GILBERTO TELLEZ MIMBRERA, promueve ante este Juzgado Diligencias de INFORMACION AD-PERPETUAM, a fin de acreditar la posesión que dice tener desde hace más de cinco años respecto de un terreno ubicado en la calle cinco de mayo s/n en el barrio de San Juan, de este Distrito Judicial de Zumpango, México; el cual mide y linda: NORTE 10.40 mts. con la señora Ma. del Carmen Campos de Luna, SUR: 10.40 mts. con calle cinco de mayo, ORIENTE: 30.90 con el señor Felipe Campos Zamora, PONIENTE: 30.00 mts. con Dolores López Vda. de Campos habiendo calle de por medio, con una superficie total aproximada de 312.00 M2.

Y para su publicación por tres veces de tres en tres días en los periódicos GACETA DEL GOBIERNO del Estado y en El Noticiero, que se editan en la capital del Estado y Valle de México, respectivamente, se expide el presente en Zumpango, México; a los diecisiete días del mes de septiembre de mil novecientos ochenta y dos.—Damos fe.—T. de A., P.D. Santiago Rodríguez R.—T. de A., P.D. Marín López Gordillo.—Rúbricas.

5016.—30 Sept., 5 y 7 Oct.

JUZGADO MIXTO DE PRIMERA INSTANCIA

DISTRITO DE ZUMPANGO

EDICTO

Bajo el expediente marcado con el número 266/982. JORGE RELIAC ALFARO, promueve ante este Juzgado Diligencias de INFORMACION AD-PERPETUAM, a fin de acreditar la posesión que dice tener desde hace más de CINCO AÑOS respecto de un TERRENO ubicado sobre la carretera a Tizayuca, en el Barrio de San Lorenzo, de este Distrito Judicial de Zumpango, México; el cual mide y linda: NORTE: 33.00 mts. con carretera a Tizayuca, y 167.00 mts. con otra línea con Jorge Reliac Alfaro, SUR: 200.00 mts. con Fábrica Tabiques Cuautitlan, S.A. ORIENTE: 100.00 mts. con Manuel Domínguez y Enrique Rodríguez, PONIENTE: 100.00 mts. con Fábrica Tabique Cuautitlan, S.A., con una superficie total aproximada de 70,000.00 M2.

Y para su publicación por tres veces de tres en tres días en los periódicos GACETA DEL GOBIERNO del Estado y en El Noticiero, que se editan en la capital del Estado y Valle de México, respectivamente, se expide el presente en Zumpango, México; a los catorce días del mes de Septiembre de mil novecientos ochenta y dos.—Damos fe.—T. de A., P.D. Santiago Rodríguez R.—T. de A., Ma. Isabel Sánchez O.—Rúbricas.

5017.—30 Sept., 5 y 7 Oct.

AVISOS ADMINISTRATIVOS Y GENERALES

REGISTRO PUBLICO DE LA PROPIEDAD

DISTRITO DE SULTEPEC

EDICTO

EXP. 3492/982, EFRAIN GOMEZ RODRIGUEZ, promueve inmatriculación Administrativa, sobre el inmueble ubicado en Cerro de las Animas, del Mpio. de Amatepec, perteneciente a éste Distrito de Sultepec, Edo. de Méx., mide y linda: NORTE: 518.00 metros colinda con María Isabel Flores; SUR: 200.00 metros colinda con Celso García hoy con José Jaimes Herrera; ORIENTE: 387.00 metros colinda con Liborio Jaimes Herrera; PONIENTE: 339.00 metros colinda con Julio Macedo Navarrete; NOROESTE: 123.00 metros colinda con Lucio José, con una superficie aproximada de: 15-23-95 Hs.

El C. Registrador, dió entrada a la promoción y ordenó su publicación en GACETA DE GOBIERNO y periódico de mayor circulación por tres veces de tres en tres días. Sultepec, Méx., a 13 de Septiembre de 1982. El C. Registrador, Lic. Armando López Cruz.—Rúbrica.

4905.—28 Sept. y 2, 5 Oct.

REGISTRO PUBLICO DE LA PROPIEDAD

DISTRITO DE SULTEPEC

EDICTO

EXP. 3483/982, JORGE PEÑA ROJO, promueve inmatriculación Administrativa, sobre el inmueble ubicado en El Cortijo, del Mpio. de Tlatlaya, Distrito de Sultepec, Estado de México, mide y linda: NORTE: 630.00 metros colinda con Leodegario Rojo Cruz; SUR: 1,140.00 metros colinda con Oswaldo Morales Pérez; ORIENTE: 2,944.00 metros colinda con Simón Vences y Bartolo Cruz Ramírez; PONIENTE: 314.00 metros colinda con Leodegario Rojo Cruz, con una superficie aproximada de: 144-16-65 Hs.

El C. Registrador, dió entrada a la promoción y ordenó su publicación en GACETA DE GOBIERNO y periódico de mayor circulación por tres veces de tres en tres días. Sultepec, Méx., a 13 de Septiembre de 1982. El C. Registrador, Lic. Armando López Cruz.—Rúbrica.

4906.—28 Sept. y 2, 5 Oct.

REGISTRO PUBLICO DE LA PROPIEDAD

DISTRITO DE SULTEPEC

EDICTO

EXP. 3484/982, FERNANDO DOMINGUEZ RODRIGUEZ, promueve inmatriculación Administrativa, sobre el inmueble ubicado en el Aguacate, del Mpio. de Amatepec, conocido con el nombre de "EL LIMON", perteneciente al Distrito de Sultepec, Edo. de Méx., mide y linda: NORTE: 320.00 metros con terreno de la sucesión de Hipólito Teodoro; SUR: 290.00 metros con José Secundino, limitando un camino andable; ORIENTE: 125.00 metros con la misma sucesión de Hipólito Teodoro; PONIENTE: 147.00 metros con propiedad de Jesús Barrueta Hernández y Elena Abarca de Barrueta, con una superficie aproximada de: 4-14-80 Hs.

El C. Registrador, dió entrada a la promoción y ordenó su publicación en GACETA DE GOBIERNO, y periódico de mayor circulación por tres veces de tres en tres días. Sultepec, Méx., a 13 de septiembre de 1982. El C. Registrador, Lic. Armando López Cruz.—Rúbrica.

4910.—28 Sept. y 2, 5 Oct.

REGISTRO PUBLICO DE LA PROPIEDAD

DISTRITO DE SULTEPEC

EDICTO

EXP. 3485/982, EUSEBIO SANTOS JAIMES, promueve inmatriculación Administrativa, sobre el inmueble ubicado en Hacienda Vieja, del Municipio de Amatepec, perteneciente a éste Distrito de Sultepec, Edo. de Méx., mide y linda: NORTE: 1,403.00 metros colinda con Felipe Ramos y Río de San Felipe de Jesús; SUR: 502.00 metros colinda con Isafas Núñez; ORIENTE: 980.00 metros colinda con Irineo Santos Mora; PONIENTE: 1,234.00 metros colinda con Carlos Jaimes, con una superficie aproximada de 105-44-17 Hs.

El C. Registrador, dió entrada a la promoción y ordenó su publicación en GACETA DE GOBIERNO, y periódico de mayor circulación por tres veces de tres en tres días. Sultepec, Méx., a 13 de septiembre de 1982. El C. Registrador, Lic. Armando López Cruz.—Rúbrica.

4911.—28 Sept. y 2, 5 Oct.

## REGISTRO PUBLICO DE LA PROPIEDAD

## DISTRITO DE SULTEPEC

## E D I C T O

EXP. 3498/982, ADOLFO PEÑA FLORES, promueve inmatriculación Administrativa, sobre el inmueble ubicado en Santa María, del Municipio de Tlatlaya, Distrito de Sultepec, Edo. de México, mide y linda: NORTE: 828.00 metros colinda con Lucio Zoriano; SUR: 915.00 metros colinda con Erasto Torres Peña y hermanos; ORIENTE: 628.00 metros colinda con Refugio Flores y Abelardo Vivero; PONIENTE: 499.00 metros colinda con Simitrio Flores, superficie aproximada de: 49-09-36 Hs.

El C. Registrador, dió entrada a la promoción y ordenó su publicación en GACETA DE GOBIERNO, y periódico de mayor circulación por tres veces de tres en tres días. Sultepec, Méx., a 20 de septiembre de 1982. El C. Registrador, Lic. Armando López Cruz.—Rúbrica.

4914.—28 Sept. 2 y 5 Oct.

## REGISTRO PUBLICO DE LA PROPIEDAD

## DISTRITO DE SULTEPEC

## E D I C T O

EXP. 3499/982, CIRO DECIDERIO SANTOS, promueve inmatriculación Administrativa, sobre el inmueble ubicado en San Juan Tetitlán, perteneciente al Mpio. de Tlatlaya, Distrito de Sultepec, mide y linda: NORTE: 34.00 metros colinda con Elvira Roque; SUR: 24.00 metros colinda con Santiago Deciderio; ORIENTE: 63.00 metros colinda con Dionicio Calderón; PONIENTE: 98.00 metros colinda con carretera que conduce a Santa Ana Zicatecoyán, superficie aproximada de: 2,320.00 M2.

El C. Registrador, dió entrada a la promoción y ordenó su publicación en GACETA DE GOBIERNO, y periódico de mayor circulación por tres veces de tres en tres días. Sultepec, Méx., a 20 de septiembre de 1982. El C. Registrador, Lic. Armando López Cruz.—Rúbrica.

4915.—28 Sept. y 2, 5 Oct.

## REGISTRO PUBLICO DE LA PROPIEDAD

## DISTRITO DE SULTEPEC

## E D I C T O

EXP. 3501/982, ROGELIO DE NOVA BENTANCOURT, promueve inmatriculación Administrativa, sobre el inmueble ubicado en Amatepec, perteneciente a éste Distrito de Sultepec, Edo. de México, mide y linda: NORTE: 20.60 metros colinda con Santos Jaimés; SUR: 20.60 metros colinda con Marcelo de Nova; ORIENTE: 6.00 metros colinda con Ezequiel Hernández; PONIENTE: 6.65 metros colinda con la carretera de Amatepec a la Goleta, superficie aproximada: 130.29 M2.

El C. Registrador, dió entrada a la promoción y ordenó su publicación en GACETA DE GOBIERNO, y periódico de mayor circulación por tres veces de tres en tres días. Sultepec, Méx., a 20 de septiembre de 1982. El C. Registrador, Lic. Armando López Cruz.—Rúbrica.

4916.—28 Sept. y 2, 5 Oct.

## REGISTRO PUBLICO DE LA PROPIEDAD

## DISTRITO DE SULTEPEC

## E D I C T O

EXP. 3502/982, OSWALDO MORALES PEREZ, promueve inmatriculación Administrativa, sobre una casa con sitio anexo ubicado en la 2a., Manzana, del Mpio. de Amatepec, perteneciente al Distrito de Sultepec, Edo. de Méx., mide y linda: Superficie Construida 7.00 metros de Longitud por 4.50 metros de Latitud; De Norte a Sur: 10.00 metros por el lado Norte colinda con camino del pozo; AL SUR: colinda con Raymundo Flores antes, hoy con Gaspar Flores Peña; De Oriente a Poniente: 10.00 metros colinda

por el Oriente con Suc. de Enrique Gómez Segura; y Al Poniente: colinda con calle de su ubicación, con una superficie aproximada de: 261.80 M2.

El C. Registrador, dió entrada a la promoción y ordenó su publicación en GACETA DE GOBIERNO, y periódico de mayor circulación por tres veces de tres en tres días. Chalco, Méx., a 20 de septiembre de 1982. El C. Registrador, Lic. Armando López Cruz.—Rúbrica.

4917.—28 Sept. y 2, 5 Oct.

## REGISTRO PUBLICO DE LA PROPIEDAD

## DISTRITO DE SULTEPEC

## E D I C T O

EXP. 3500/982, ROGELIO DE NOVA BETANCOUR, promueve inmatriculación Administrativa, sobre el inmueble ubicado en La Ranchería del terreno, Mpio. de Tlatlaya, Distrito de Sultepec, mide y linda: NORTE: 137.20 metros colinda con Oswaldo Morales Pérez; SUR: 30.50 metros colinda con Antelmo Hernández Brito; ORIENTE: 987.50 metros colinda con Demetrio de Nova Quintero; PONIENTE: 2,435.00 metros colinda con Antelmo Hernández Brito. Superficie Aproximada: 15-38-14 Hs.

El C. Registrador, dió entrada a la promoción y ordenó su publicación en GACETA DE GOBIERNO, y periódico de mayor circulación por tres veces de tres en tres días. Sultepec, Méx., a 20 de septiembre de 1982. El C. Registrador, Lic. Armando López Cruz.—Rúbrica.

4918.—28 Sept. y 2, 5 Oct.

## REGISTRO PUBLICO DE LA PROPIEDAD

## DISTRITO DE SULTEPEC

## E D I C T O

EXP. 3488/982, ROBERTO CONSUELO CASTILLO, promueve inmatriculación Administrativa, sobre el inmueble ubicado en Matlacúa, Mpio. de Tlatlaya, perteneciente a éste Distrito de Sultepec, Edo. de Méx., mide y linda: NORTE: 750.00 metros colinda con la Emma Benítez de Pérez; SUR: 880.00 metros colinda con Raquel Escobar de Carbajal; ORIENTE: 1,100.00 metros colinda con Ma. Guadalupe Jaimés de Benítez; PONIENTE: 1000.00 mts. colinda con Emma Benítez de Pérez, con una superficie de 85-00-00 Hs., predio denominado "LA HUERTA".

El C. Registrador, dió entrada a la promoción y ordenó su publicación en GACETA DE GOBIERNO, y periódico de mayor circulación por tres veces de tres en tres días. Sultepec, Méx., a 13 de septiembre de 1982. El C. Registrador, Lic. Armando López Cruz.—Rúbrica.

4919.—28 Sept. y 2, 5 Oct.

## REGISTRO PUBLICO DE LA PROPIEDAD

## DISTRITO DE SULTEPEC

## E D I C T O

EXP. 3486/982, VENTURA CAMPUZANO ARCE, promueve inmatriculación Administrativa, sobre el inmueble ubicado en Casas Viejas, el Llano del Mpio. de Amatepec, perteneciente a este Distrito de Sultepec, Edo. de Méx., mide y linda: NORTE: 279.00 metros colinda con propiedad de José Campuzano; SUR: no tiene medida por tener forma de un triángulo; ORIENTE: 965.00 mts. colinda con Hilarión, José, Heriberto y Eva Campuzano Vences; PONIENTE: 988.00 metros colinda con Santiago Campuzano Arce, con una superficie aproximada de: 13-66-71 Hs.

El C. Registrador, dió entrada a la promoción y ordenó su publicación en GACETA DE GOBIERNO, y periódico de mayor circulación por tres veces de tres en tres días. Sultepec, Méx., a 13 de septiembre de 1982. El C. Registrador, Lic. Armando López Cruz.—Rúbrica.

4920.—28 Sept. y 2, 5 Oct.

**REGISTRO PUBLICO DE LA PROPIEDAD**

**DISTRITO DE SULTEPEC**

**EDICTO**

EXP. 3487/982, VALENTE FLORES PEÑA, promueve inmatriculación Administrativa, sobre el inmueble ubicado en Cuadrilla de Flores, Mpio. de Tlatlaya, perteneciente al Distrito de Sultepec, Edo. de Méx., mide y linda: NORTE: 679.00 metros colinda con Trinidad Flores Estrada y Refugio Flores Estrada; SUR: 652.00 metros colinda con Trigia Regel Flores y Casiano Flores Peña; ORIENTE: 66.00 metros colinda con la compañía "PEÑA POBRE", lindando con la Sierra de la Goleta, Amatepec, Méx.; PONIENTE: 141.00 metros colinda con Marcelino Flores Peña, con una superficie aproximada de: 22-00-00 Hs., predio denominado "LA PIEDRA DEL CAPIRE".

El C. Registrador, dió entrada a la promoción y ordenó su publicación en GACETA DE GOBIERNO, y periódico de mayor circulación por tres veces de tres en tres días. Sultepec, Méx., a 13 de septiembre de 1982. El C. Registrador, Lic. Armando López Cruz.—Rúbrica. 4921.—28 Sept. y 2, 5 Oct.

**REGISTRO PUBLICO DE LA PROPIEDAD**

**DISTRITO DE SULTEPEC**

**EDICTO**

EXP. 3489/982, AMADO VIVERO JARAMILLO, promueve inmatriculación Administrativa, sobre el inmueble ubicado en Amatepec, perteneciente al Distrito de Sultepec, Estado de México, mide y linda: NORTE: 15.00 metros colinda con Federico M. Martínez; SUR: 15.00 metros colinda con Alfonso Jaramillo Huerta; ORIENTE: 8.50 metros colinda con calle de su ubicación; PONIENTE: 10.00 metros colinda con Isaura Jaramillo D. hoy con Eduardo Domínguez R., con una superficie aproximada de: 138.75 M2.

El C. Registrador, dió entrada a la promoción y ordenó su publicación en GACETA DE GOBIERNO, y periódico de mayor circulación por tres veces de tres en tres días. Sultepec, Méx., a 13 de septiembre de 1982. El C. Registrador, Lic. Armando López Cruz.—Rúbrica. 4924.—28 Sept. y 2, 5 Oct.

**REGISTRO PUBLICO DE LA PROPIEDAD**

**DISTRITO DE SULTEPEC**

**EDICTO**

EXP. 3504/982, OSWALDO MORALES PEREZ, promueve inmatriculación Administrativa, sobre el inmueble ubicado en el terreno, San Mateo, Mpio. de Tlatlaya, Distrito de Sultepec, Edo. de Méx., mide y linda: NORTE: 1,386.00 metros colinda con Raymundo Hernández Serafín Jaimes Colín, Carpofofo Martínez Salinas y el mismo comprador; SUR: 1,355.00 metros colinda con reserva de la parte vendedora y Simón Vences; ORIENTE: 165.00 metros colinda con Simón Vences y limita el Río; PONIENTE: 493.00 metros colinda con Suc. de Procopio Cardoso y limita una barranca, superficie aproximada: 45-08-94 Hs.

El C. Registrador, dió entrada a la promoción y ordenó su publicación en GACETA DE GOBIERNO, y periódico de mayor circulación por tres veces de tres en tres días. Sultepec, Méx., a 20 de septiembre de 1982. El C. Registrador, Lic. Armando López Cruz.—Rúbrica. 4923.—28 Sept. y 2, 5 Oct.

**REGISTRO PUBLICO DE LA PROPIEDAD**

**DISTRITO DE SULTEPEC**

**EDICTO**

EXP. 3503/982, EVARISTO OCHOA REBOLLAR, promueve inmatriculación Administrativa, sobre el inmueble ubicado en Palmar Chico, Mpio. de Amatepec, perteneciente a éste Distrito de Sultepec, Edo. de Méx., mide y linda: NORTE: 28.20 metros colinda con Rigoberto Benítez; SUR: 27.00 metros colinda con calle sin nombre; ORIENTE: 17.20 metros colinda con calle sin nombre; PONIENTE: 20.20 metros colinda con el Río, con una superficie aproximada de: 516.12 M2.

El C. Registrador, dió entrada a la promoción y ordenó su publicación en GACETA DE GOBIERNO, y periódico de mayor circulación por tres veces de tres en tres días. Sultepec, Méx., a 20 de septiembre de 1982. El C. Registrador, Lic. Armando López Cruz.—Rúbrica. 4922.—28 Sept. y 2, 5 Oct.

**REGISTRO PUBLICO DE LA PROPIEDAD**

**DISTRITO DE CHALCO**

**EDICTO**

EXP. /82, JUAN ESQUIVEL REYES, promueve inmatriculación Administrativa, sobre el inmueble ubicado en Coatepec, Méx., mide y linda: NORTE: 48.30 metros con Candelaria Miranda; SUR: 48.20 metros con Calle San Juan; ORIENTE: 29.10 metros con Genaro Ríos; PONIENTE: 29.15 metros con Calle de las Moras, superficie de 1,405.00 M2.

El C. Registrador, dió entrada a la promoción y ordenó su publicación en GACETA DE GOBIERNO, y periódico de mayor circulación por tres veces de tres en tres días. Chalco, Méx., a 20 de septiembre de 1982. El C. Registrador, Lic. Jesús Córdoba Gálvez.—Rúbrica. 4952.—28 Sep. y 2, 5 Oct.

**REGISTRO PUBLICO DE LA PROPIEDAD**

**DISTRITO DE CHALCO**

**EDICTO**

EXP. /82, HUMBERTO LINARES FAUSTINOS promueve inmatriculación administrativa, sobre el inmueble ubicado en AYAPANGO, México, compuesto de dos fracciones, la primera mide y linda: NORTE 24.50 metros con camino; SUR 28.00 metros con Teresa Gómez; ORIENTE 41.00 metros, con camino; PONIENTE, 40.00 metros con Humberto Linares; segunda fracción, mide y linda NORTE 11.60 metros con camino; SUR 11.60 metros con Teresa Gómez; ORIENTE 39.60 metros con Humberto Linares López; PONIENTE 39.60 metros con Marcelo Faustinos.

El C. Registrador, dió entrada a la promoción y ordenó su publicación en Gaceta de Gobierno y periódico de mayor circulación por tres veces de tres en tres días.—Chalco, Méx., a 20 de Septiembre de 1982.—El C. Registrador, Lic. Jesús Córdoba Gálvez.—Rúbrica.

4953.—28 Sept. 2 y 5 Oct.

**REGISTRO PUBLICO DE LA PROPIEDAD**

**DISTRITO DE CHALCO**

**EDICTO**

EXP. /82, HUMBERTO LINARES FAUSTINOS, promueve inmatriculación Administrativa, sobre el inmueble ubicado en Ayapango, Méx., mide y linda: NORTE: 13.00 metros con calle; SUR: 13.00 metros con Teresa Gómez Sánchez; ORIENTE: 39.00 metros con Juan López Flores; PONIENTE: 39.00 metros con Juan López Flores, sup. 507.00 M2.

El C. Registrador, dió entrada a la promoción y ordenó su publicación en GACETA DE GOBIERNO, y periódico de mayor circulación por tres veces de tres en tres días. Chalco, Méx., a 20 de septiembre de 1982. El C. Registrador, Lic. Jesús Córdoba Gálvez.—Rúbrica. 4954.—28 Sept. y 2, 5 Oct.

## REGISTRO PUBLICO DE LA PROPIEDAD

DISTRITO DE ZUMPANGO

## EDICTO

Exp. 328/82, RUTILLO CASTILLO RIVERO, promueve Inmatriculación Administrativa, sobre el inmueble ubicado en el pueblo de San Sebastián, Mpio. y Dto. de Zumpango, Méx., mide y linda: NORTE: en 46.20 Mts., con Carril de paso; SUR: en 46.60 mts. con Carril de Paso; ORIENTE: en 179.00 mts. con Pedro Castillo Rivero; PONIENTE: en 179.00 Mts. con J. Guadalupe Castillo; Superficie Aprox: de 8,234.00 M2.

El C. Registrador, dió entrada a la promoción y ordenó su publicación en GACETA DE GOBIERNO y periódico de mayor circulación por tres veces de tres en tres días.—Haciéndose saber a quienes se crean con derecho comparezcan a deducirlo. Zumpango, Méx., a 15 de septiembre de 1982. El C. Registrador Lic. Sergio Antonio Coronado Márquez.—Rúbrica.

4956.—30 Sept. 5 y 7 Oct.

## REGISTRO PUBLICO DE LA PROPIEDAD

DISTRITO DE ZUMPANGO

## EDICTO

Exp. 327/32 MARIA DE LA LUZ CASTILLO RIVERO promueve inmatriculación Administrativa, sobre el inmueble ubicado en el pueblo de San Sebastián, en el Mpio. y Dto. de Zumpango, Méx. mide y linda: NORTE: en 42.20 Mts., con Carril de paso; SUR: 46.60 Mts., con Carril de paso; ORIENTE: 179.00 Mts., con Ignacio Santillán; PONIENTE: 179.00 Mts., con Pedro Castillo Rivero. Superficie Aproximada 8,234.00 M2.

El C. Registrador, dió entrada a la promoción y ordenó su publicación en GACETA DE GOBIERNO y periódico de mayor circulación por tres veces de tres en tres días.—Haciéndose saber a quienes se crean con derecho comparezcan a deducirlo. Zumpango, Méx., a 15 de septiembre de 1982. El C. Registrador Lic. Sergio Antonio Coronado Márquez.—Rúbrica.

4957 30 Sept. 5 y 7 Oct.

## REGISTRO PUBLICO DE LA PROPIEDAD

DISTRITO DE ZUMPANGO

## EDICTO

EXP. 329/82, JOSE CASTILLO RIVERO, promueve inmatriculación Administrativa, sobre el inmueble ubicado en el pueblo de San Sebastián, Distrito y Municipio de Zumpango, Méx., mide y linda: NORTE: en 46.20 mts. con Carril de paso; SUR: 46.60 mts. con Carril de paso; ORIENTE: en 178.70 mts. con J. Guadalupe Castillo Rivero; PONIENTE: en 178.70 mts. con Casimiro Campos; superficie aprox: 8,234.00 M2.

El C. Registrador, dió entrada a la promoción y ordenó su publicación en GACETA DE GOBIERNO y periódico de mayor circulación por tres veces de tres en tres días.—Haciéndose saber a quienes se crean con derecho comparezcan a deducirlo. Zumpango, Méx., a 15 de septiembre de 1982. El C. Registrador Lic. Sergio Antonio Coronado Márquez.—Rúbrica.

4958.—30 Sept. y 5, 7 Oct.

## REGISTRO PUBLICO DE LA PROPIEDAD

DISTRITO DE ZUMPANGO

## EDICTO

EXP. 331/82, J. GUADALUPE CASTILLO RIVERO, promueve inmatriculación Administrativa, sobre el inmueble ubicado en el pueblo de San Sebastián, Dto. y Mpio. de Zumpango, Edo. de Méx., mide y linda: NORTE: en 42.32 mts. con Carril de Paso; SUR: 46.60 mts. con Carril de Paso; ORIENTE: 179.00 mts. con Rutilo Castillo Rivero; PONIENTE: 178.70 mts. con José Castillo Rivero; superficie aprox: 8,234.00 M2.

El C. Registrador, dió entrada a la promoción y ordenó su publicación en GACETA DE GOBIERNO y periódico de mayor circulación por tres veces de tres en tres días.—Haciéndose saber a quienes se crean con derecho comparezcan a deducirlo. Zumpango, Méx., a 15 de septiembre de 1982. El C. Registrador Lic. Sergio Antonio Coronado Márquez.—Rúbrica.

4959.—30 Sept. y 5 7 Oct.

## REGISTRO PUBLICO DE LA PROPIEDAD

DISTRITO DE ZUMPANGO

## EDICTO

EXP. 333/82, BARTOLO MENDEZ HERNANDEZ, promueve inmatriculación Administrativa, sobre el inmueble ubicado en la Primera Sección del Barrio de Santiago, Mpio. y Dto. de Zumpango, Méx., mide y linda: NORTE: en 29.00 mts. con Natividad Ramírez; SUR: en 29.00 mts. con Margarita de Lucio; ORIENTE: en 86.00 mts. con Margarita de Lucio; PONIENTE: en 86.00 mts. con Suc. de Calixta Mimblera, superficie aprox: 2,494.00 M2.

El C. Registrador, dió entrada a la promoción y ordenó su publicación en GACETA DE GOBIERNO y periódico de mayor circulación por tres veces de tres en tres días.—Haciéndose saber a quienes se crean con derecho comparezcan a deducirlo. Zumpango, Méx., a 15 de septiembre de 1982. El C. Registrador Lic. Sergio Antonio Coronado Márquez.—Rúbrica.

4960.—30 Sept. y 5 7 Oct.

## REGISTRO PUBLICO DE LA PROPIEDAD

DISTRITO DE ZUMPANGO

## EDICTO

EXP. 334/82, OCTAVIO DE LA CRUZ TESILLO, promueve inmatriculación Administrativa, sobre el inmueble ubicado en el Barrio de San Miguel, Mpio. y Dto. de Zumpango, Edo. de México, mide y linda: NORTE: en 15.00 mts. con camino a San Miguel; SUR: en 15.00 mts. con Enrique Rodríguez; ORIENTE: en 30.00 mts. con Mariano Rojas; PONIENTE: en 30.00 mts. con Francisco García; superficie aprox: 450.00 M2.

El C. Registrador, dió entrada a la promoción y ordenó su publicación en GACETA DE GOBIERNO y periódico de mayor circulación por tres veces de tres en tres días.—Haciéndose saber a quienes se crean con derecho comparezcan a deducirlo. Zumpango, Méx., a 15 de septiembre de 1982. El C. Registrador Lic. Sergio Antonio Coronado Márquez.—Rúbrica.

4961.—30 Sept. y 5 7 Oct.

## REGISTRO PUBLICO DE LA PROPIEDAD

DISTRITO DE JILOTEPEC

## EDICTO

EXP. 149/982, C. JOSE VALLADARES RESENDIZ, promueve inmatriculación Administrativa, sobre el inmueble ubicado en Tecolapan, perteneciente al Municipio de San Fco. Soyaniquilpan, México, mide y linda: NORTE: 405.80 metros con Sr. Valentín Rodríguez Cadena; SUR: 408.50 metros con Camino a San Miguel de la Victoria; ORIENTE: 351.00 metros con Sr. Valentín Rodríguez Cadena; PONIENTE: 5 líneas de 40.50, 40.00, 50.00, 139.50 y 94.00 metros con el Sr. Leonidez Rodríguez.

El C. Registrador, dió entrada a la promoción y ordenó su publicación en GACETA DE GOBIERNO y periódico de mayor circulación por tres veces de tres en tres días.—Haciéndose saber a quienes se crean con derechos comparezcan a deducirlo. Jilotepec, Méx., a 21 de septiembre de 1982. El C. Registrador, Lic. Carlos Zúñiga Millán.—Rúbrica.

4962.—30 Sept. y 5 7 Oct.

## REGISTRO PUBLICO DE LA PROPIEDAD

DISTRITO DE ZUMPANGO

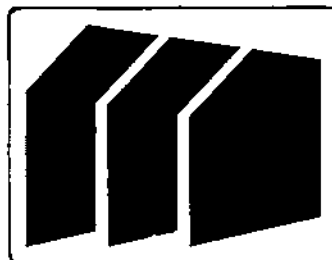
## EDICTO

EXP. 330/82, PEDRO CASTILLO RIVERO, promueve inmatriculación Administrativa, sobre el inmueble ubicado en el pueblo de San Sebastián, Mpio. y Dto. de Zumpango, Méx., mide y linda: NORTE: en 46.20 mts. con Carril de Paso; SUR: en 46.60 mts., con Carril de Paso; ORIENTE: en 179.00 mts. con Ma. de la Luz Castillo Rivero; PONIENTE: en 179.00 mts. con Rutilo Castillo Rivero; superficie de: 8,234.00 M2.

El C. Registrador, dió entrada a la promoción y ordenó su publicación en GACETA DE GOBIERNO y periódico de mayor circulación por tres veces de tres en tres días.—Haciéndose saber a quienes se crean con derecho comparezcan a deducirlo. Zumpango, Méx., a 15 de septiembre de 1982. El C. Registrador Lic. Sergio Antonio Coronado Márquez.—Rúbrica.

4976.—30 Sept. y 5 7 Oct.





**decar**

ADMINISTRACION E INFORMATICA, S. C.

DECAR ADMINISTRACION E INFORMATICA, S. C.

BALANCE GENERAL AL 31 DE AGOSTO DE 1982.

Miles de Pesos

A C T I V O	
<u>CIRCULANTE</u>	
Efectivo en Caja y Bancos	( 95.8 )
Cuentas y Docs. por cobrar	119.4
Saldo a cargo de Cías. Filiales	<u>249.2</u>
Otros Deudores	368.6
 Pagos Anticipados	
Gastos Anticipados	<u>86.3</u>
SUMA EL CIRCULANTE	359.1
 <u>PROPIEDADES Y EQUIPO</u>	
Equipo de Transporte	504.9
Mobiliario y Equipo de Oficina	575.4
Equipo de Computo	<u>3,384.2</u>
	4,464.5
Depreciación Acumulada	( <u>1,203.5</u> )
	<u>3,261.0</u>
 <u>GASTOS DIFERIDOS</u>	
Gastos de Instalación y Organización	25.1
Amortización Acumulada	( <u>1.3</u> )
	<u>23.8</u>
SUMA EL ACTIVO	<u>3,643.9</u> =====



ADMINISTRACION E INFORMATICA, S. C.

DECAR ADMINISTRACION E INFORMATICA, S. C.

BALANCE GENERAL AL 31 DE AGOSTO DE 1982

Miles de Pesos

PASIVO Y CAPITALCORTO PLAZO

Saldo a Favor de Cías. Filiales	1,554.8
Proveedores	4.1
Documentos por Pagar	200.0
I.V.A. Traslado	179.8
Acreedores Diversos	237.6
Impuestos por Pagar	754.4
Provision para gratificaciones	<u>564.8</u>

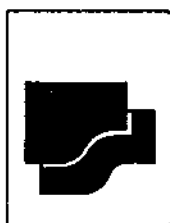
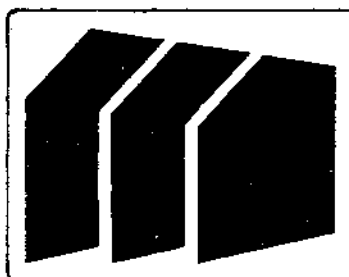
SUMA EL PASIVO 3,495.5

PATRIMONIO O CAPITAL CONTABLE

Capital Social	1,000.0
Utilidades por aplicar	29.8
Utilidad del periodo	( <u>881.4</u> )
	<u>148.4</u>

SUMA EL PASIVO Y CAPITAL 3,643.9

=====



**decar**

ADMINISTRACION E INFORMATICA, S. C.

DECAR ADMINISTRACION E INFORMATICA, S. C.

ESTADO DE RESULTADOS DEL 1º DE ENERO AL 31 DE AGOSTO DE 1982

( MILES DE PESOS )

INGRESOS POR SERVICIO	13,630.0
GASTOS DE SERVICIO	<u>14,426.0</u>
UTILIDAD BRUTA	( 796.0 )
<u>GASTOS DE OPERACION</u>	
FINANCIEROS, NETO	<u>85.2</u>
PERIDIDA EN OP.	( 881.2 )
OTROS GASTOS	<u>0.2</u>
PERDIDA NETA	( 881.4 )
	=====

**REGISTRO PUBLICO DE LA PROPIEDAD**

**DISTRITO DE IXTLAHUACA**

**EDICTO**

EXP. 116/82, JUANA VILCHIS MIRANDA, promueve inmatriculación Administrativa, sobre el inmueble ubicado en el poblado de San Bartolo Oxtotitlán, Municipio de Jiquipilco, México, mide y linda: NORTE: 9.40 metros con la calle de República de Argentina; SUR: en una línea curva, 33.00 metros con Camino a la Segunda y Quinta Manzana; ORIENTE: en nueve líneas, 66.70 metros con terrenos del Sr. Juan Vilchis Fuentes; PONIENTE: 29.70 metros con la Calle de República del Perú.

El C. Registrador, dió entrada a la promoción y ordenó su publicación en GACETA DE GOBIERNO y periódico de mayor circulación por tres veces de tres en tres días.—Haciéndose saber a quienes se crean con derechos comparezcan a deducirlo. Ixtlahuaca, Méx., a 23 de septiembre de 1982. El C. Registrador, Lic. Pompeyo Garduño Millán.—Rúbrica. 5012.—30 Sept. y 5 7 Oct.

**REGISTRO PUBLICO DE LA PROPIEDAD**

**DISTRITO DE OTUMBA**

**EDICTO**

Exp. 8161, MAURO AGUILAR AGUILAR, promueve inmatriculación Administrativa, sobre el inmueble ubicado en Oxtotitlac, Méx., terreno denominado "Totola o Tlatelco", mide y linda NORTE: 115.50 mts. con Calle; SUR: 132.00 mts. con Calle; ORIENTE: 74.10 mts. con Calle; PONIENTE: 75.20 mts. con Asunción de la O. superficie aprox: 9,237.93 M2.

El C. Registrador, dió entrada a la promoción y ordenó su publicación en GACETA DE GOBIERNO y periódico de mayor circulación por tres veces de tres en tres días.—Haciéndose saber a quienes se crean con derecho comparezcan a deducirlo. Otumba, Méx., a trece de septiembre de 1982. El C. Registrador, Lic. Gerardo Ramírez Mendoza.—Rúbrica.

4969.—30 Sept. y 5 7 Oct.

**REGISTRO PUBLICO DE LA PROPIEDAD**

**DISTRITO DE OTUMBA**

**EDICTO**

EXP. 8169, MANUEL RAMIREZ MONTALVO, promueve inmatriculación administrativa, sobre el inmueble ubicado en San Marcos, Municipio de Otumba, Méx. Predio denominado "TEPETLAPA", mide y linda: NORTE: 57.00 metros con Camino; SUR: 28.50 metros con Agustín Gallegos; ORIENTE: 106.00 metros con Camino; PONIENTE: 136.50 metros con Orma Montalvo Ramírez de Vergara, superficie aproximada: 5,183.44 metros cuadrados.

El C. Registrador, dió entrada a la promoción y ordenó su publicación en GACETA DE GOBIERNO y periódico de mayor circulación por tres veces de tres en tres días.—Haciéndose saber a quienes se crean con derecho comparezcan a deducirlo. Otumba, Méx., a 17 de septiembre de 1982. El C. Registrador, Lic. Gerardo Ramírez Mendoza.—Rúbrica. 4970.—30 Sept. y 5 7 Oct.

**REGISTRO PUBLICO DE LA PROPIEDAD**

**DISTRITO DE OTUMBA**

**EDICTO**

EXP. 8168, REYES ORTEGA MONTALVO, promueve inmatriculación Administrativa, sobre el inmueble ubicado en San Marcos, Municipio de Otumba, Méx., predio denominado "TEPETLAPA", mide y linda: NORTE: en dos lados 35.00 metros con Herminio Gallegos al segundo 5.10 metros con Efrén Ortega Montalvo; SUR: 31.00 metros con Irma Montalvo de Vergara; ORIENTE: en dos lados 63.00 metros en Efrén Ortega Montalvo, al segundo 37.00

metros con Efrén Ortega Montalvo; PONIENTE: en tres lados 49.00 metros con Agustín Gallegos al segundo 14.00 metros con Santiago Olmedo y tercero 50.00 metros con Santiago Olmedo, superficie aprox: 4,285.00 metros cuadrados.

El C. Registrador, dió entrada a la promoción y ordenó su publicación en GACETA DE GOBIERNO y periódico de mayor circulación por tres veces de tres en tres días.—Haciéndose saber a quienes se crean con derecho comparezcan a deducirlo. Otumba, Méx., a 17 de septiembre de 1982. El C. Registrador, Lic. Gerardo Ramírez Mendoza.—Rúbrica. 4971.—30 Sept. y 5 7 Oct.

**REGISTRO PUBLICO DE LA PROPIEDAD**

**DISTRITO DE OTUMBA**

**EDICTO**

EXP. 8167, EFREN ORTEGA MONTALVO, promueve inmatriculación Administrativa, sobre el inmueble ubicado en San Marcos, Municipio de Otumba, predio denominado "TEPETLAPA" mide y linda: NORTE: 45.00 metros con Barranquilla; SUR: 30.00 metros con Irma Montalvo Ramírez de Vergara; ORIENTE: 30.00 metros con Irma Montalvo Ramírez de Vergara; PONIENTE: 39.00 metros con Reyes Ortega Montalvo; superficie aprox: 1,293.75 metros cuadrados.

El C. Registrador, dió entrada a la promoción y ordenó su publicación en GACETA DE GOBIERNO y periódico de mayor circulación por tres veces de tres en tres días.—Haciéndose saber a quienes se crean con derecho comparezcan a deducirlo. Otumba, Méx., a 17 de septiembre de 1982. El C. Registrador, Lic. Gerardo Ramírez Mendoza.—Rúbrica. 4972.—30 Sept. 5 7 Oct.

**REGISTRO PUBLICO DE LA PROPIEDAD**

**DISTRITO DE OTUMBA**

**EDICTO**

EXP. 8163, MARCIAL HERNANDEZ JUAREZ, promueve inmatriculación Administrativa, sobre el inmueble ubicado en el pueblo de Jaltepec, Axapusco, Distrito de Otumba, Méx., mide y linda: NORTE: 52.00 mts. con Gerardo Hernández; SUR: 41.00 mts. con Raúl Hernández; ORIENTE: 20.00 mts. con Calle y Esteban Peryra y; PONIENTE: 20.00 mts. con Carretera, superficie aprox: 1900.00 M2.

El C. Registrador, dió entrada a la promoción y ordenó su publicación en GACETA DE GOBIERNO y periódico de mayor circulación por tres veces de tres en tres días.—Haciéndose saber a quienes se crean con derecho comparezcan a deducirlo. Otumba, Méx., a 15 de septiembre de 1982.—El C. Registrador, Lic. Gerardo Ramírez Mendoza.—Rúbrica. 4973.—30 Sept. y 5 7 Oct.

Ser hombre, en definitiva, es ser capaz de trabajar. Quien de su trabajo no vive, no es en el fondo hombre, es un muñeco consentido de la sociedad, es una espuma artificial que sobreflota en la densidad de quienes construyen un país y sustentan una sociedad.

LIC. JOSE LOPEZ PORTILLO